

Je to len na skok... **aj na bicykli**



- cyklotrasy rôznej náročnosti
- popisy a prehľadné mapy
- zaujímavosti na trasách





Prehľad trás

NÁZOV TRASY	DĹŽKA	NÁROČNOSŤ	BICYKEL	STRANA
K zázračnému prameňu	30,5 km	● ● ● ●	trekingový	8
Nivou rieky Morava	36,3 km	● ● ● ●	cestný	10
Z krajiny do krajiny	54,5 km	● ● ● ●	trekingový	12
V znamení vody	68 km	● ● ● ●	cestný	14
K Slniečným jazerám	38 km	● ● ● ●	trekingový	16
Dolným Záhorím	56 km	● ● ● ●	trekingový	18
V objatí prírody	49,4 km	● ● ● ●	horský	20
Green Bike Tour	34 / 73 km	● ● ● ●	horský	22
Malokarpatská výzva	52,9 km	● ● ● ●	horský	24
Vinicami i lesom	28 km	● ● ● ●	trekingový	26
Po bratislavských singletrackoch	25 km	● ● ● ●	horský	28
Bike Park Koliba	–	● ● ● ●	horský	30
Horné Záhorie	33 km	● ● ● ●	trekingový	32
Od mostu k mostu	31,2 km	● ● ● ●	cestný	34
Cez tri štáty	53,7 km	● ● ● ●	cestný	36
Na Žitný ostrov	44,2 km	● ● ● ●	cestný	38
Okolo Devinskej Kobyly	31,6 km	● ● ● ●	trekingový	40
Malokarpatský okruh	49,4 km	● ● ● ●	trekingový	42
Na Pezinskú Babu	26,7 km	● ● ● ●	trekingový	44
JuRaVa	40,6 km	● ● ● ●	cestný	46

NÁUČNÉ CHODNÍKY	DĹŽKA	STRANA
NCH Nivou rieky Morava	79 km	48
NCH Karpatská včela	3 km	50
NCH Mestských lesov Bratislava	4,7 km	52
NCH Okolím Perneka	9,6 km	54
NCH Syslovské polia	3,5 km	56

Mapy použité v tejto brožúre pochádzajú z portálu www.mapy.cz.

Spoznajte bratislavský región zo sedla bicykla

Vitajte v bratislavskom regióne, kde vás čakajú nezabudnuteľné cyklistické dobrodružstvá! Bez ohľadu na to, či ste nadšencom adrenalínových, náročnejších trás alebo preferujete pokojnú jazdu v prírode, Bratislava a jej okolie ponúka možnosti pre všetkých.

Bratislavský región ponúka jedinečné cyklotrasy, ktoré spájajú krásu prírody s bohatou históriou, kultúrou a relaxom. Na svoje si tu príde každý – od začiatočníkov až po skúsených cyklistov. Turistická ponuka bratislavského regiónu sa rozprestiera v štyroch charakteristických subregiónoch: Bratislava, Malé Karpaty, Podunajsko a Záhorie. Sadnite si na bicykel a objavte každý z nich.

Bratislavský región je miestom rozmanitosti. Jeho strategická poloha pri hraniciach s Rakúskom a Maďarskom ho robí atraktívnym pre cestovateľov z celého sveta. Pohorie Malé Karpaty vás upúta svojou divokou krásou, zatiaľ čo Záhorská nížina vás očarí svojimi borovicovými lesmi a Podunajská nížina vás zavedie do typickej poľnohospodárskej krajiny s bohatou úrodou a kvalitnou podzemnou vodou. Bratislava, situovaná na sútoku riek Dunaj a Morava, je križovatkou dvoch významných európskych cyklotrás: EuroVelo 6 a EuroVelo 13. Okrem toho môžete objaviť nové cyklotrasy, cyklistickú infraštruktúru, moderné kaviarne a jedinečné kultúrne akcie.

Čakajú na vás nezabudnuteľné dobrodružstvá, ktoré vás zavedú do prírody aj do mesta. Nechajte sa okúzliť Bratislavou a jej okolím. Veď zo sedadla bicykla je to všade len na skok!

BRATISLAVA

Bratislava je srdcom spoločenského, politického a kultúrneho života na Slovensku. Svoju bohatú históriu, ktorá siaha až 2000 rokov do minulosti, začala písať v roku 1291 ako slobodné kráľovské mesto a neskôr sa stala korunovačným miestom uhorských panovníkov. Dnešné mladé a pulzujúce mesto s priateľskou atmosférou a útulným centrom, ktoré dýcha históriou, láka stále viac turistov. Na bicykli môžete objavovať historické a kultúrne pamiatky hlavného mesta. A to nie je všetko...

MALÉ KARPATY

Malé Karpaty, nachádzajúce sa na severovýchod od Bratislavy, sú považované za jedny z najvýznamnejších vinohradníckych regiónov v celej krajine. Vďaka ich úrodným svahom a priaznivej klíme sú ideálnym miestom na pestovanie rozmanitých odrôd viniča, čo robí túto oblasť nevyhnutnou zastávkou pre všetkých milovníkov vína a gurmánov. Okrem vinohradníctva ponúkajú Malé Karpaty aj rozsiahle spektrum kultúrnych pamiatok a ľudových tradícií.

Tento región sa môže pochváliť malebnými prírodnými scenériami a bohatou sieťou cyklotrás, ktoré oslovujú všetkých, ktorí túžia po kontakte s prírodou a dobrodružstve. Malé Karpaty majú jedinečné čaro, ktoré vás okamžite zaujme a nepustí.

REGIÓN SENEC A PODUNAJSKO

Vitajte v krajine, kde voda a nádherná príroda tvoria srdce tejto oblasti. Tento raj pre dovolenkových nadšencov ponúka široké možnosti pre letný oddych a zábavu. S mnohými jazerami, vodným dielom





Gabčíkovo, splavmi, nádhernými kaštieľmi a golfovými ihriskami je Podunajsko ideálnym miestom na strávenie aktívnej, ale aj relaxačnej dovolenky. Milovníci cyklistiky a turistiky ocenia rozmanité trasy, ktoré Podunajsko ponúka. Nezabudnite objaviť aj bohaté kultúrne dedičstvo Podunajska, vrátane návštevy historických kaštieľov a starobylých pamiatok. Po náročnom dni plnom zábavy a dobrodružstva si môžete oddýchnuť v pokojnej atmosfére a vychutnať si miestne špeciality a víno, ktoré doplnia vaše zážitky z tejto destinácie.

ZÁHORIE

Záhorie je miesto bohaté na prírodné poklady, obklopené rozľahlými lesmi a historickými pamiatkami. Tento región ponúka široké možnosti pre milovníkov cykloturistiky v nádhерnej prírodnej atmosfére lesných chodníkov a zrúcanín hradov. Nechajte sa inšpirovať našimi najzaujímavejšími cyklovýletmi, ktoré vás prevedú cez malebné zákutia regiónu a susedného Rakúska. Doprajte si aktívny oddych pri zastávkach na príjemných miestach a spoznajte miestne atrakcie a rekreačné

oblasti.

Objavte 20 najlepších cyklovýletov a 5 národných chodníkov, ktoré vás zavedú do krásnych kútov regiónu a jeho okolia. Doprajte si aktívny oddych, zastavte sa na pozoruhodných miestach, spoznajte históriu, skúste miestne atrakcie alebo si vychutnajte relax v rekreačných oblastiach.

Cyklistika na Slovensku je stále populárnejšia a teraz máte príležitosť vychutnať si kvalitné trasy, podobné tým v krajinách s bohatou cyklistickou tradíciou, aj u nás. Pripojte sa k rastúcej komunite cyklistov a nechajte sa vtiahnuť do sveta aktívneho oddychu v prírodnom prostredí s historickým odkazom.

Tento sprievodca vám poskytne všetky dôležité informácie: od textových popisov trás, cez fotografie až po zaujímavosti, ktoré vás čakajú na ceste. Technické špecifikácie, ako dĺžka trasy, náročnosť a prevýšenie, vám pomôžu zvoliť správny bicykel pre váš terén, aby ste si cyklovýlet užili naplno. Podrobnosti o jednotlivých výletoch nájdete v QR kóde na mape každej trasy.



K zázračnému prameňu

Pozývame vás na príjemný výlet k najstaršiemu pútnickému miestu na Slovensku, na ktorom objavíte zaujímavosti Dolného Záhoria. Trasa je nenáročná, vedie po spevnených a poľných cestách a je tak ideálna pre rodiny s deťmi.

Náš cyklovýlet sa začína v Devínskej Novej Vsi pod **Cyklomostom slobody** a pokračuje popri rieke Morava, kde vás očarí rozmanitá fauna a flóra lužných lesov. **Alúvium rieky Morava** je jedinečné územie s bohatou historickou, kultúrnou a prírodnou hodnotou, ktoré ponúka množstvo nezabudnuteľných zážitkov.

V blízkosti trasy nájdete obľúbenú zastávku cyklistov, Bufet U Starého bicykla, kde sa môžete občerstviť. Načerpať nové sily a dávku vitamínov môžete aj na neďalekej čučoriedkovej farme Berry Farm. Pri smerovníku Devínske jazero, Háje, cesta pokračuje vpravo, do **Stupavy**, jedného z najstar-

ších miest na Slovensku, ktoré každoročne oslavuje svoju kapustársku tradíciu festivalom „Dni zelá“. V Stupave odporúčame piknik a prechádzku v **zámockom parku**, ideálnom mieste na odpočinok.

Trasa vás následne z Námestia sv. Trojice zavedie cez Mariánsku a Karpatskú ulicu až do **Marianky**, duchovného klenotu Slovenska. Tu môžete obdivovať Kostol Narodenia Panny Márie, Loretánsku kaplnku, prameň Svätej studne a bývalý kláštor Pavlínov.

Na záver vašej cesty, Mariánskou cyklocestou SacraVelo, si po návrate do Devínskej Novej Vsi môžete spraviť malú zachádzku, a vychutnať si nezabudnuteľný panoramatický výhľad z piesočnatého kopca **Sandberg**. Pridajte sa na cestu objavovania histórie a prírody, na jednej z pôsobivých cyklotrás bratislavského regiónu.

Alúvium rieky Morava je unikátne územie s bohatou historickou a prírodnou hodnotou. Kedysi nedostupné hraničné územie prispelo k zachovaniu nedotknutých lužných lesov a podmáčaných lúk.

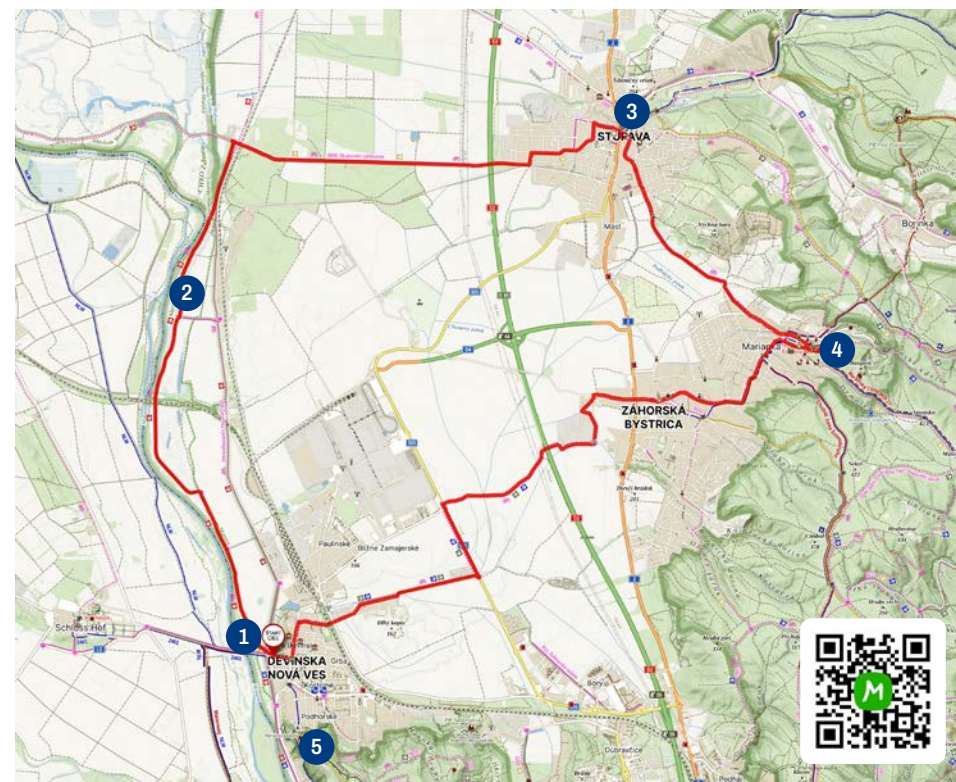
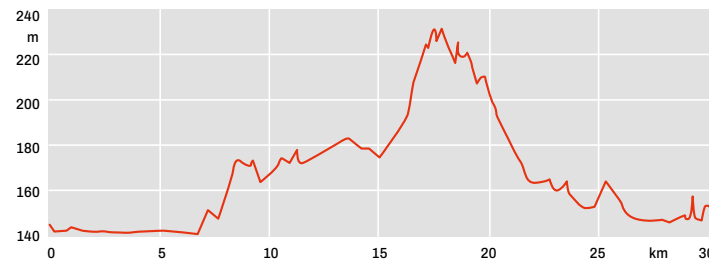


Trasa: Devínska Nová Ves (EV13) – Devínske jazero (8008) – Stupava (8008) – Marianka (5002) – Devínska Nová Ves
Dĺžka: 30,5 km
Náročnosť: ● ● ● ●

Vhodné pre cestné, trekrové, horské a gravel bicykle.

ZAÚJÍMAVOSTI

- 1 Cyklomost slobody
- 2 Alúvium rieky Morava
- 3 Stupava
- 4 Marianka
- 5 Sandberg





Nivou rieky Morava

Vydať sa na nezabudnuteľný cyklovýlet lužnými lesmi Pomoravia! Rovinatá trasa s asfaltovým povrchom je ideálna pre rodiny s deťmi.

Začnite v Devínskej Novej Vsi pri **Cyklomoste slobody**, ktorý spája Slovensko a Rakúsko a užite si pohodlný prechod medzi týmito krajinami. Prejdite Záhorím a preskúmajte **Alúvium rieky Morava**, kde vás čaká **najdlhší náučný chodník na Slovensku**, vedúci cez mokradové ekosystémy – domov vzácných vtákov vrátane bociana bieleho. Cestou vás očarí **historický železničný most** Devínska Nová Ves – Marchegg z roku 1847.

Pri smerovníku Devínske jazero, Háje pokračujete vľavo na Marcheggskú cestu, ďalej cez oblasť Devínske jazero, kde namiesto jazera objavíte chránené mokrade a lužné lesy. Vaša cesta vás zavedie až do **Vysoké pri Morave**, malebnej obce s bohatou históriou a kostolom sv. Andreja. Po návšteve sa

môžete vrátiť do Devínskej Novej Vsi alebo pokračovať cez Zohor, po Záhoráckej cyklo-magistrále.

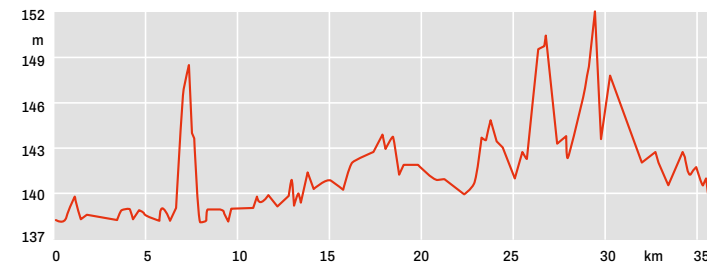
Čaká vás pokojný vidiek a neopakovateľné prírodné scenérie. Objavte Pomoravie z bicykla a vychutnajte si prírodu i históriu!



Trasa: Devínska Nová Ves (EV13) – Vysoká pri Morave (003) – Zohor (024) – Devínska Nová Ves (EV13)
Dĺžka: 36,3 km
Náročnosť: ● ● ● ●

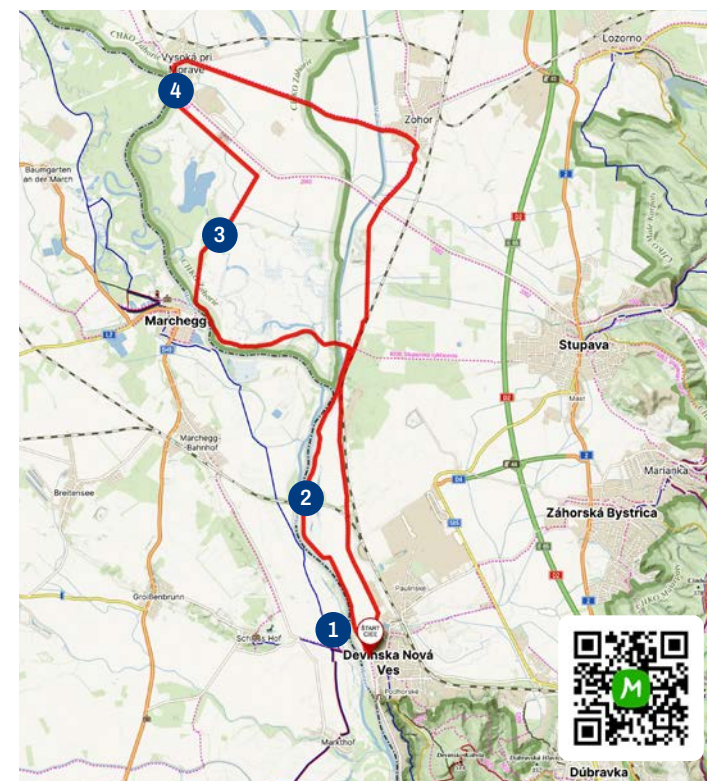
Vhodné pre cestné, trekrové, horské a gravel bicykle.

Najvhodnejšie obdobie na pozorovanie vzácného vtáctva je od jari do jesene.



ZAÚJÍMAVOSTI

- 1 Cyklomost slobody
- 2 Železničný most DnV
- 3 Alúvium rieky Morava – náučný chodník
- 4 Vysoká pri Morave





Z krajiny do krajiny

Vyrazte na cestu, ktorá spája históriu s prírodnými scenériami pohraničia Rakúska a Slovenska. Jazda po rovinatom asfalte mimo rušných ciest vás isto očarí.

Začnite v Bratislave pod Mostom SNP pri **ikonickej veži UFO**, kde si užijete panorámu mesta vrátane Bratislavského hradu a Dómu sv. Martina. Reštaurácia a bar UFO ponúka špičkové kulinárske zážitky.

Následne prejdete rakúske hranice do historického **Hainburgu**, kde vás hrad odmení výhľadom na zvyšky pôvodných hradieb. V lete si tu môžete vychutnať aj relax na miestnom kúpalisku.

Objavte rímsku históriu v neďalekom múzeu v **Bad Deutsch-Altenburg** alebo v archeologickom parku **Petronell-Carnuntum**. Nezmeškajte ani návštevu barokových sídiel: loveckého zámku **Niederweiden** a **zámku Schloss Hof** s krásnymi záhradami, farmou

so zvieratkami, ihriskom a interaktívnymi chodníkmi pre deti.

Na ceste do Devínskej Novej Vsi prejdete Cyklomostom slobody, súčasťou európskej cyklotrasy EuroVelo 13 – Cesty železnej opony. Na okraji Devínskej Novej Vsi neprehliadnite unikátny pieskový vrch **Sandberg**, v Národnej prírodnej rezervácii Devínska Kobyla, ktorý ponúka nádherný výhľad a náučný chodník s paleontologickými nálezmi.

Na sútoku riek Dunaj a Morava navštívte zrúcaninu **hradu Devín** s impozantnými hradbami a vychutnajte si oceňované miestne ríbezľové víno. Po ceste do Bratislavy si môžete oddýchnuť v rekreačnom areáli **Vodárenského múzea** alebo v **Botanickej záhrade**.

Zažite dobrodružstvo plné prírodných krás a historických zážitkov!

ZAÚJÍMAVOSTI

- 1 Vyhliadková veža UFO
- 2 Hradby Hainburg
- 3 Múzeum Bad Deutsch-Altenburg
- 4 Archeologický park Petronell-Carnuntum
- 5 Lovecký zámok Niederweiden
- 6 Zámok Schloss Hof
- 7 Vrch Sandberg
- 8 Hrad Devín
- 9 Vodárenské múzeum
- 10 Botanická záhrada

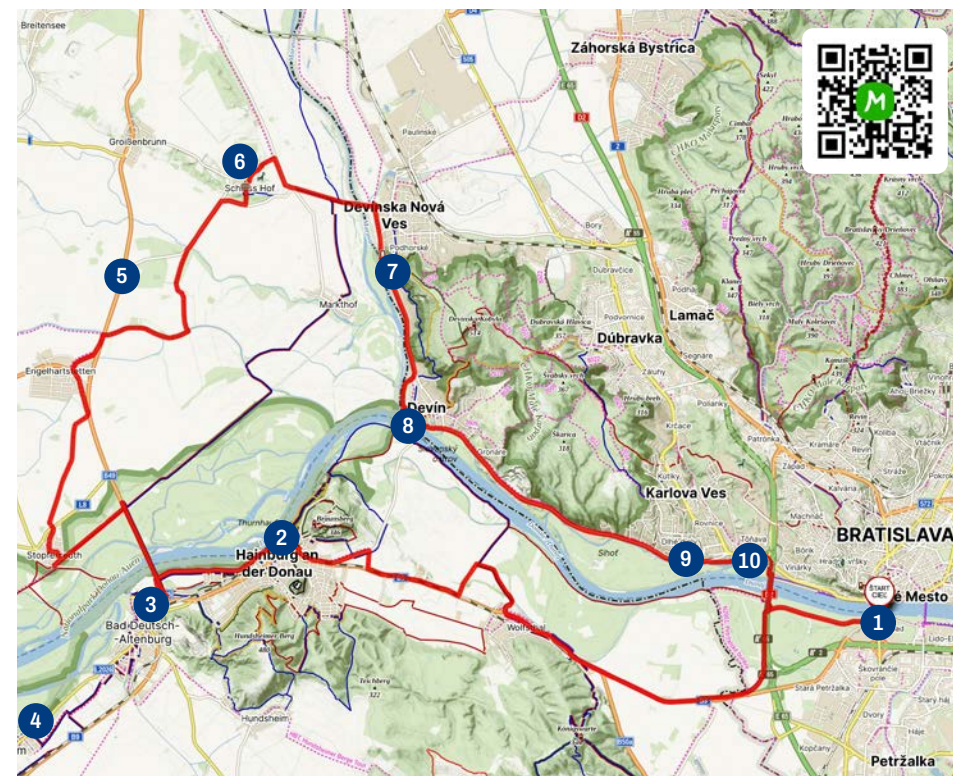
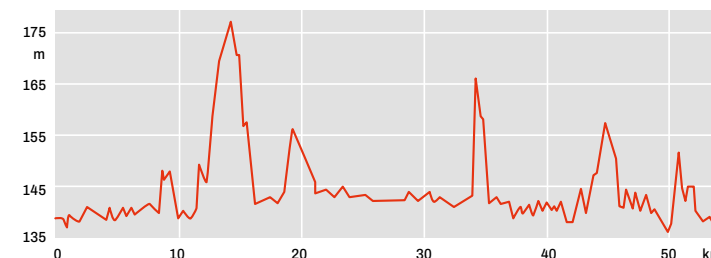


Trasa: Bratislava, most SNP (EV13/EV6) – Hraničný prechod Bratislava/Berg (EV6) – Wolfstahl (EV6) – Hainburg an der Donau (EV6) – Stopfenreuth (EV6) – Engelhartstetten (8) – Schloss Hof (8) – Devínska Nová Ves (EV13) – Devín (EV13,004) – Karlova Ves (EV13,004) – most Lanfranconi (EV13,004) – Bratislava, most SNP (EV13, EV6)

Dĺžka: 54,5 km

Náročnosť: ● ● ●

Vhodné pre trekrové, horské a gravel bicykle.





V znamení vody

Objavte skvost pri Dunaji na cyklotrase EuroVelo 6! Táto jedinečná trasa vás zavedie cez nádhernú dunajskú prírodu a Dunajské luhy, kde na vás čakajú zaujímavosti, útulné odpočívadlá, pohodlné ubytovanie a vynikajúce pohostenie.

Začnite svoje dobrodružstvo na dunajskej hrádzi v Petržalke pri ikonickom Moste SNP a **vyhlídkovej veži UFO**, kde vás očarí panoráma Bratislavy vrátane Bratislavského hradu a Katedrály sv. Martina.

Po ceste si vychutnajte krásy bratislavských luhov pozdĺž dunajských ramien ako Ovsíšké, Starohájske, Jarovské a Rusovské. Nezapadnite sa zastaviť pri **Rusovskom jazere** – ideálnom mieste na letný relax.


Nielen milovníci histórie by nemali vynechať zastávku v **Rusovciach**, kde môžu nájsť kaštieľ, rozľahlý park a zvyšky rímskeho vojenského tábora Gerulata z 2. storočia, za-

radené do svetového dedičstva UNESCO. Pre tých, ktorí milujú adrenalín, je neďaleký športový **areál Divoká Voda** ideálnou zastávkou. S umelým kanálom na vodné športy, občerstvením a ubytovaním tu zažijete dobrodružné chvíle. Výlet si môžete skrátiť kompou Modrá Čajka: Čunovo – Hamuliakovo:

www.yachter-cajka.sk//služby/cyklokompa

Ďalej pokračujte k múzeu moderného umenia **Danubiana**, kde sa ponoríte do sveta kreativity. Obdivujte diela slovenských aj medzinárodných umelcov s nádherným výhľadom na Dunaj. Navštívte aj monumentálne vodné dielo Gabčíkovo a preplavte sa kompou z Vojky nad Dunajom do Kyselice. Kompou Vojka nad Dunajom – Kyselica: **www.kompa-vojka.sk**. V druhej polovici vašej cyklistickej výpravy si v Hamuliakove oddýchnite pri brehu Dunaja. Návrat do Bratislavy vás prevedie trasou cez prírodné rezervácie Kalinkovská lesostep, Bajdeľ a prístav Marína k Prístavnému mostu a Mostu SNP.

Od mája do októbra si počas víkendov môžete vychutnať vyhlídkovú loď z Bratislavy do galérie Danubiana v Čunove, ktorá prepravuje aj bicykle za príplatok. (www.lod.sk)

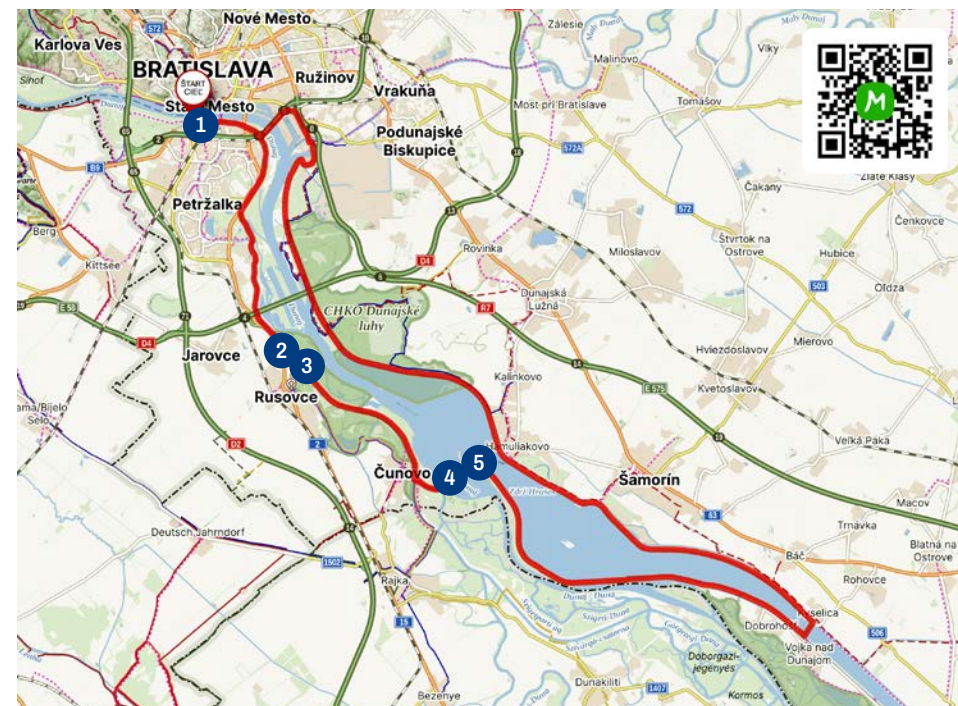
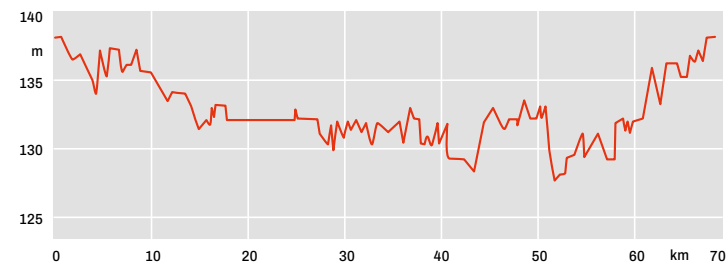


Trasa: Bratislava, most SNP (EV6) – Prístavný most SNP (EV6) – Areál vodných športov Čunovo (EV6,001a) – Danubiana (001a) – Vojka (001a) – Kyselica (001) – Hamuliakovo (EV6) – Bratislava, Prístavný most (EV6) – Bratislava, most SNP (EV6)
Dĺžka: 68km
Náročnosť: ●●●●

Vhodné pre cestné, trekové, horské a gravel bicykle.

ZAÚJÍMAVOSTI

- 1 Vyhliadková veža UFO
- 2 Rusovské jazero
- 3 Rusovce, Gerulata
- 4 Areál Divoká voda
- 5 Danubiana





K Slniečným jazerám

Táto cyklotrasa vás zavedie cestami, lesmi a riekami s množstvom jazier, ideálnych na letný relax.

Začnite pod Mostom SNP a jeho ikonickou vyhliadkovou **vežou UFO**, ktorá ponúka panoramatický výhľad na Bratislavu, vrátane Bratislavského hradu a Dómu sv. Martina. V kupole veže si vychutnajte vynikajúce jedlo a nápoje.

Pokračujte po **Tyršovom nábreží**, popri Starom moste a Moste Apollo a cez Prístavný most až k Malému Dunaju v mestskej časti Vrakuňa a zastavte sa pri **jazere Zelená voda** pri Moste pri Bratislave. Navštívte Zálesie s jeho prístaviskom a drevenou promenádou **Korzo Zálesie**, ktoré ponúkajú výhľady na Malý Dunaj. Pri Ivanke pri Dunaji si pozrite **pamätník generála M. R. Štefánika**, oddýchnite si pri mohyle a osviežte sa v **prírodnom kúpalisku Štrkovisko**. Ďalej z Ivanky pri Dunaji pokračujte

do Bernolákova. Odporúčame navštíviť zrekonštruovanú vodárenskú vežu **Várdomb** s výhľadom na Bratislavu. Potom sa môžete prejsť po **náučnom chodníku Čierna voda** a pozorovať divé vtáctvo. Nasledujte cyklotrasu do obce Veľký Biel a nezabudnite sa zastaviť pri oblúbenom **jazere „Šutrovka“**, kde si môžete užiť kúpanie, oddych v tieni alebo občerstvenie pri brehu.

Vaša trasa končí v Senci, známom **Slniečnými jazerami**. V lete tu nájdete športové aktivity, koncerty, festivaly a atrakcie pre deti. Okolie jazier ponúka rôzne reštaurácie a ubytovanie, od kempingov po luxusné hotely. Počas celého roka môžete využiť **aquapark** s vodnými atrakciami a wellness centrom. Blízkosť Bratislavy robí z tohto miesta ideálny cieľ na výlety a víkendy.

Náučný prírodopisný chodník Čierna voda v Bernolákove ponúka na ceste do obce Nová Dedinka 11 informačných tabúl a viacero oddychových miest s lavičkami.

ZAÚJÍMAVOSTI

- 1 Vyhliadková veža UFO
- 2 Tyršovo nábrežie
- 3 Jazero Zelená voda
- 4 Korzo Zálesie
- 5 Pamätník Generála M. R. Štefánika
- 6 Jazero Štrkovisko – Ivanka pri Dunaji
- 7 Vodárenská veža Várdomb
- 8 Náučný chodník Čierna voda
- 9 Jazero Šutrovka – Veľký Biel
- 10 Slniečné jazerá – Senec

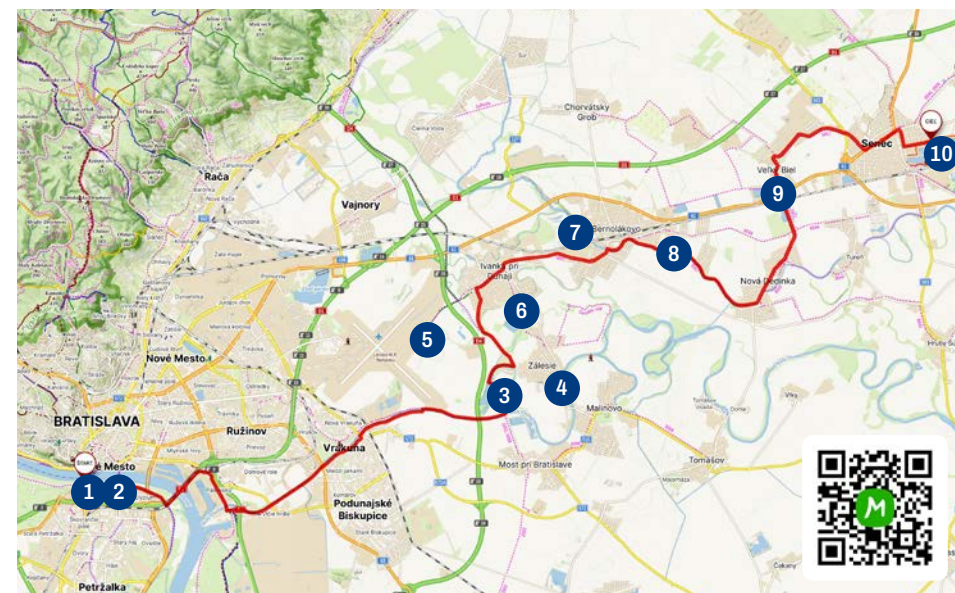
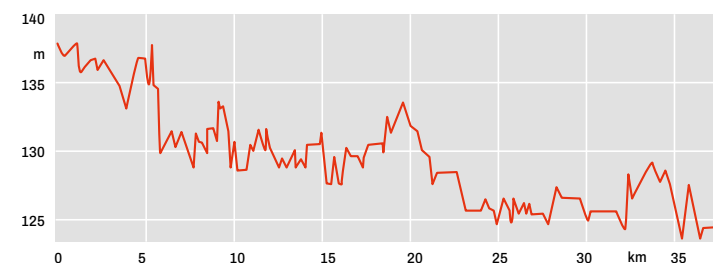


Trasa: Bratislava, most SNP (EV6) – Prístavný most SNP (EV6) – Vlčie hrdlo (2001) – Vrakuňa (2001) – Letisko odbočka k mohyle (5008) – Zálesie (2002) – Ivanka pri Dunaji (5007) – Bernolákovo (5007) – Nová Dedinka (5007) – Veľký Biel (5007) – Malý Biel (5007) – Senec (8046) – Slniečné jazerá

Dĺžka: 38km

Náročnosť: ● ● ● ●

Vhodné pre cestné, trekkingové, horské a gravel bicykle.





Dolným Záhorím

Na tejto cyklotrase vás čaká dobrodružstvo plné objavovania krás Dolného Záhoria s pokojnou jazdou po nenáročných cestách. Pre pohodlný štart využite vlakovú dopravu do Veľkých Levár.

Začnite svoju cestu v historických Veľkých Levároch, kde si môžete pozrieť jeden z najviac zachovaných **habánskych dvorov** v strednej Európe a obdivovať cennú keramiku zo 16. storočia. Nezabudnite navštíviť barokový kostol Mena Panny Márie, barokový kaštieľ s parkom a krásnu kaplnku. Zastavte sa aj pri jazerách v rekreačnej oblasti **Rudava** v Malých Levároch. Je to ideálne miesto na oddych a objavovanie prírody, s náučným chodníkom a autocampingom na brehu jazera, kde si môžete užiť letné dni.

Prejdite cez most nad riekou Rudava do malebných obcí Gajary a Suchohrad, kde objavíte historické pamiatky. Cesta vedie popri bobrích jazerách, ideálnych na pozorovanie

prírody. Navštívte aj Záhorskú Ves a Vysokú pri Morave s ich starobylými kostolmi vrátane barokového kostola sv. Andreja. Prehádzka **chránenou krajinnou oblasťou Záhorie** vám umožní obdivovať pieskové formácie, lúky a mokraďové ekosystémy. Na cyklotrase Dolným Záhorím sa môžete tešiť na náučný chodník pozdĺž rieky Moravy, kde budete mať príležitosť obdivovať chránené vtáctvo v ich prirodzenom prostredí a spoznať zaujímavé informácie o histórii, faune a flóre tejto úžasnej oblasti prostredníctvom informačných tabúl.

Na ceste navštívte obec Vysoká pri Morave a prírodnú rezerváciu Dolný les s unikátnymi biotopmi. Zastavte sa pri cyklomoste Vyso-March, pre výhľady na polia a lúky, kde možno uvidíte bociany a ďalšie vtáctvo. Na konci trasy, neďaleko Devínskej Novej Vsi, sa pozrite na Národnú prírodnú rezerváciu **Devínska Kobyla** a pieskovcové bralo **Sandberg**, s paleontologickými nálezmi.

Trasa: Veľké Leváre (024) – Malé Leváre (8003) – Gajary (024) – Suchohrad (EV13) – Záhorská Ves (EV13) – Vysoká pri Morave (EV13) – Devínska Nová Ves (EV13)
Dĺžka: 56 km
Náročnosť: ●●●●

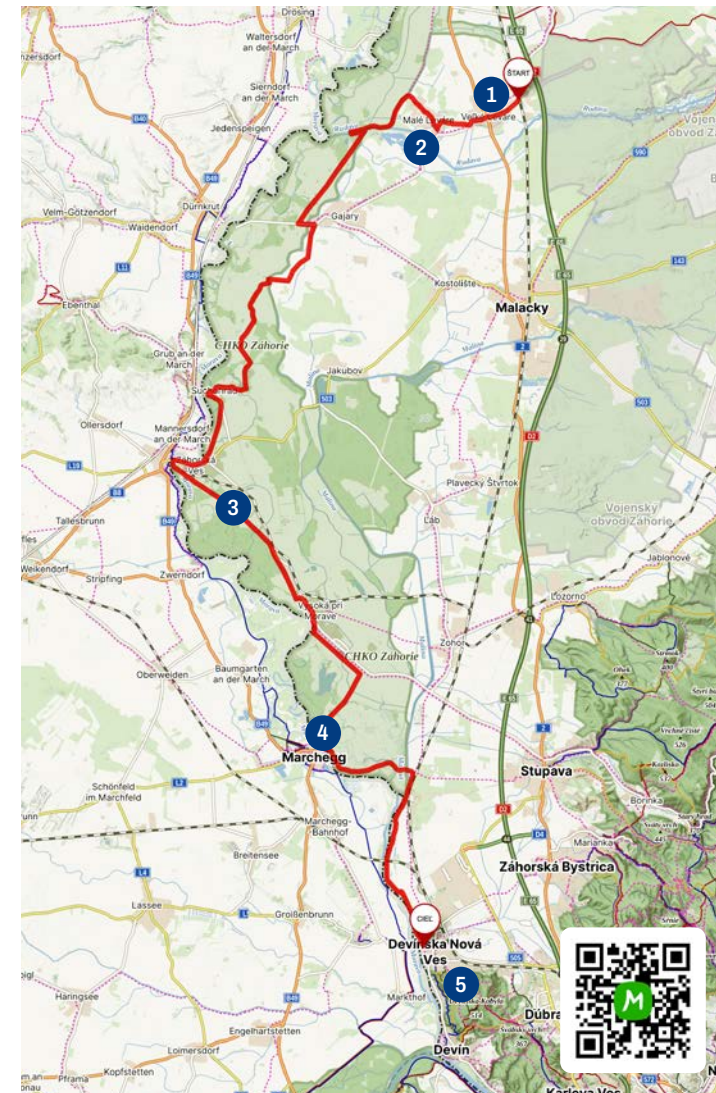
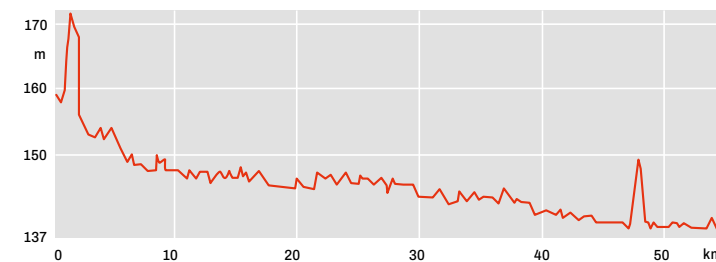
Vhodné pre cestné, trekové, horské a gravel bicykle.



Zastavte sa pri **cyklomoste Vyso-March**, ktorý ponúka krásne výhľady na rozľahlé polia a zelené lúky. Možno tu uvidíte aj bociany a ďalšie miestne vtáctvo.

ZAÚJÍMAVOSTI

- 1 Habánsky dvor a pamiatky
- 2 Rekreačná oblasť Malé Leváre
- 3 CHKO Záhorie
- 4 Cyklomost VysoMarch
- 5 NPR Devínska Kobyla





V objatí prírody

Objavte krásy Malých Karpát na tomto cykloturistickom okruhu, ktorý vás prevedie zelenými lesmi a nádhernou prírodou. Po ceste objavíte historické pamiatky a kultúrne dedičstvo tejto oblasti.

Okruh sa začína a končí v **Stupave**, známej tradičným pestovaním kapusty. Počas Stupavských Dní zelá si môžete vychutnať kapustové špeciality a zúčastniť sa pestrého kultúrneho programu. Stupava tiež ponúka bohatú históriu, prírodné krásy ako **kaštieľ**, **Kostol sv. Štefana** a **lesopark Stupava**.

Z Námestia sv. Trojice pokračujte na rázcestie Klčovany a následne vľavo, do Borinky, kde vás Malé Karpaty očaria svojimi lesmi. Táto oblasť je domovom Borinského jaskýň. Za zmienku stojí aj kameňolom Medené Hámre, ktorý je obľúbeným cieľom horeľcov. V historickom areáli bývalej osady

navštívte **barokovú Kaplnku sv. Michala Archanjela**, ktorá vám priblíži minulosť. Odtiaľ sa vydajte hlbšie do lesov, kde trasa vedie aj popri Vojenskom obvode Záhorie, a osviežte sa pri Silnického prameni. Na **Bielom kríži**, obľúbenom mieste cyklistov, si doprajte pauzu a zastavte sa v „**Občerstvení u Kocmundu**“. Po oddychu pokračujte cez križovatku U Slivu, popri rieke Vydrice, až na **Železnú studničku**, kde si môžete užiť pokoj pri jazierkach a chutné jedlo.

Nakoniec sa vráťte k Malému Slávinu a pokračujte späť do Stupavy, kde sa opäť napojíte na začiatok okruhu. Po návrate do Stupavy si oddýchnite v kaštieľskom parku obklopenom gaštanovou alejou a načerpajte novú energiu.

Preskúmajte karpatské cyklotrasy, ideálne pre horskú cyklistiku, ktoré vás prevedú cez husté lesy plné zaujímavých trailov.



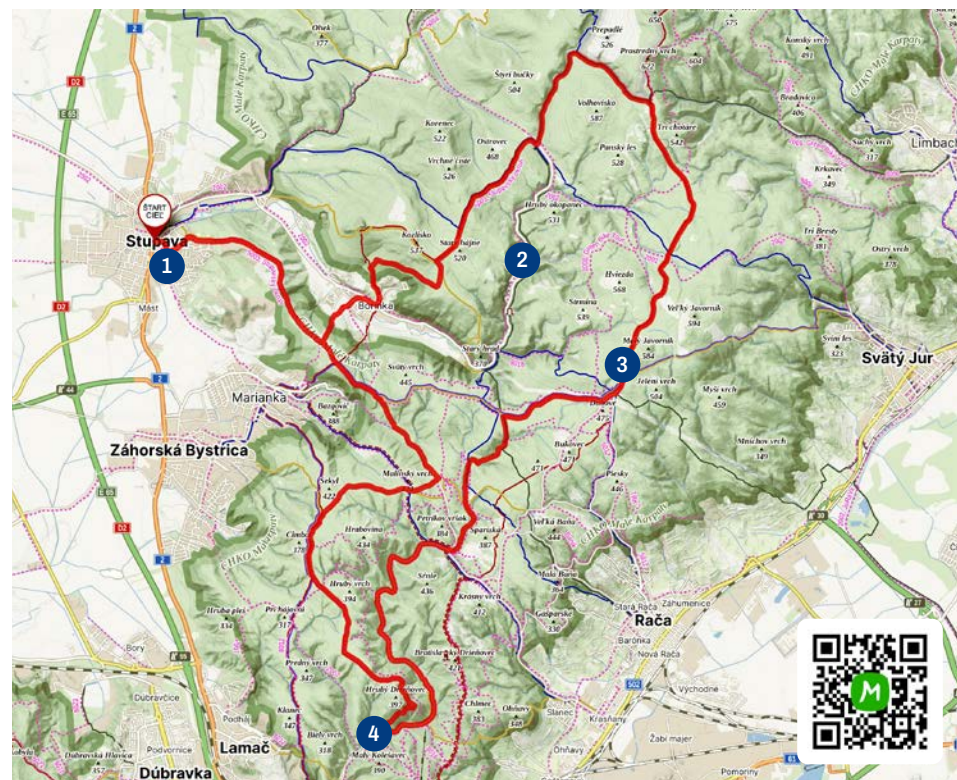
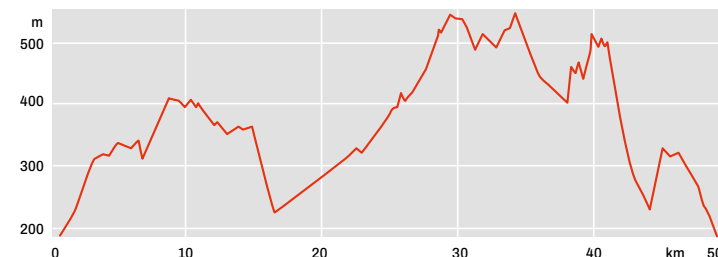
Trasa: Stupava (5003) – Borinka (5003) – Pod Kozlískom (5003) – Košarisko (5003) – Prepadlé (5003) – Kozí chrbát (047, Cesta SNP) – Salaš (047, Cesta SNP) – Biely Kríž (047, Cesta SNP) – Bystrické (5003) – Pod pánovou lúkou (5003) – U Slivu (5003) – Druhý Kameňolom (5003) – Vydrická nádrž (5003) – Pod Hrubým Drieňovcom (5003) – Za Kačínom (5003) – Malinský vrch (5003) – Malý Slávin (5003) – Pod Malinským vrchom (5003) – Stupava

Dĺžka: 49,4 km **Náročnosť:** ●●●●

Vhodné pre horské bicykle.

ZAUJÍMAVOSTI

- 1 Kaštieľ v Stupave, kostol, lesopark
- 2 Kaplnka sv. Michala Archanjela
- 3 Biely kríž
- 4 Železná studnička





Green Bike Tour

Trasy Green Bike Tour sú jedny z najatraktívnejších v bratislavskom regióne pre pokročilých cyklistov. Vedú priamo do srdca Malých Karpát, kde si užijete ticho prírody a čerstvý vzduch.

Obidva okruhy začínajú na **Železnej studničke**, obľúbenom mieste pre rôzne aktivity. Trasa pokračuje k rekreačnému areálu **Kačín** a vedie cez **Malý Slavín**, kde sa nachádza pamätník vojakov padlých za slobodu, a ďalej cez Biely kríž.

Menší okruh trasy sa vráti z Bieleho kríža na Železnú studničku, popod Pánovu lúku, Tri duby a Kamzík. Veľký okruh pokračuje od Bieleho kríža cez Kozí chrbát a Konské hlavy až po Pezinskú Babu.


Kamzík a Biely kríž v Bratislave sú obľúbené miesta pre milovníkov prírody a aktívneho oddychu. Tieto miesta ponúkajú upravené turistické chodníky, množstvo cyklotrás

a miesta na piknik. Obe lokality poskytujú tiež skvelé zážitky na relaxáciu, aj dobrodružné objavovanie pre rodiny s deťmi. Zastávku si môžete urobiť v miestnom Občerstvení u Kocmundu, odkiaľ odídete zaručene spokojní a nabití energiou na ďalšie cesty.

Pezinská Baba je obľúbeným miestom pre turistov, cyklistov a lyžiarov, ponúkajúce široké možnosti športových aktivít a prírodných krás. Za zmienku stojí miestna iniciatíva OZ Babské trail, ktorá sa zameriava na budovanie a zlepšovanie podmienok pre horskú cyklistiku v okolí Pezinskej Baby. Trasa ďalej prechádza vinohradníckou obcou Limbach. Počas návštevy môžete ochutnať domáce vína a tradičné jedlá. Trasa pokračuje stúpaním cez Medvedie údolie a po lesných cestách prídete k Bielemu krížu, údolím potoka Vydrice prejdete popri bufete u Slivu až na Kamzík. Z Kamzíka sa môžete spustiť zjazdom späť na Železnú studničku.

Trasa: Železná studnička – Nad Kačínom – Malý Slavín – Svätý vrch – Biely Kríž – Salaš – Hrubý vývoz – Kozí chrbát – Tri kamenné kopce – Konské hlavy – Pezinská Baba – Žilová – Slnčné údolie – Limbach – Medvedie údolie – pod Somárom – Hrubý vývoz – pod Horvátkou – Félixova studnička – Červené blato – Biely kríž – pod Pánovou lúkou – U Slivu – Pekná cesta, Spariská – Tri duby – Kamzík – Železná studnička
(Celá trasa Green Bike tour po modrom C 2008)
Dĺžka: 34 / 73 km
Náročnosť: ●●●● / ●●●●

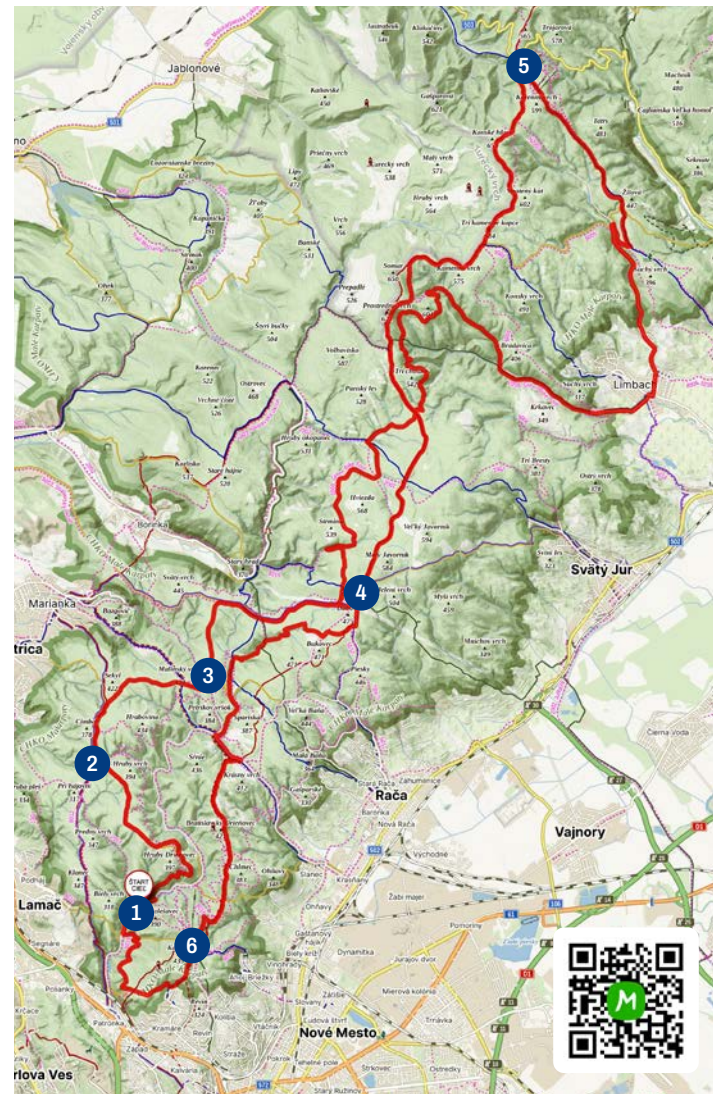
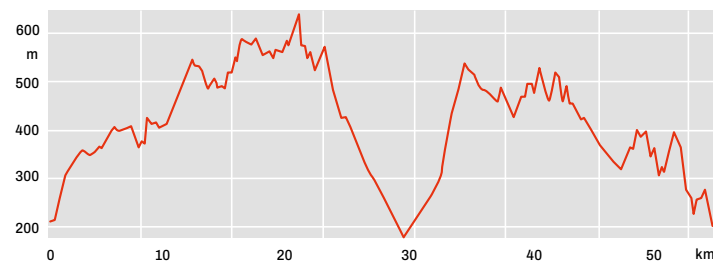
Vhodné pre horské bicykle.



Kamzík a Biely kríž ponúkajú upravené turistické chodníky, množstvo cyklotrás a miesta na piknik.

ZAÚJÍMAVOSTI

- 1 Železná studnička
- 2 Kačín
- 3 Malý Slavín
- 4 Biely kríž
- 5 Pezinská Baba
- 6 Kamzík





Malokarpatská výzva

Zdolajte na bicykli hrebeň Malých Karpát smerom na Záhorie.

Začnite v Šenkviaciach, kde trasa vedie po asfaltových cestách s výhľadom na vinice a panorámu Karpát. Pokračujte do mesta **Modra**, významného historického vinohradníckeho centra a domova slovenskej ľudovej majoliky. Navštívte **Múzeum slovenskej keramickej plastiky**, **Galériu Ignáca Bizmayera**, či **expozíciu venovanú Ľudovítovi Štúrovi**. Objavte vinársku tradíciu v miestnych vinárstvach a vychutnajte si tradičné vína. Modra ponúka aj bohatý kultúrny program plný podujatí a festivalov, ideálny pre milovníkov histórie a kultúry.

Cyklotrasa vás dovedie do rekreačnej oblasti **Zochova chata** uprostred lesov Malých Karpát. V lete si tu môžete vychutnať piknik, grilovanie, prírodné kúpalisko alebo občerstvenie v miestnych prevádzkach. Pre cyklistov a skateboardistov je k dispozícii

pump-track-ová dráha. Lokalita je tiež východiskovým bodom pre turistické trasy, a v zime sa mení na obľúbené miesto pre lyžiarov a bežkárov. Vaša cesta pokračuje vlnitým terénom k sedlu Hubalová, po ktorom nasleduje zjazd cez malebné lesy do obce Kuchyňa, na okraji vojenského obvodu Záhorie. Ak plánujete zostať na Záhorí dlhšie, **Camping Park Karpaty** pri nádrži ponúka ubytovanie v karavanoch, stanoch, či chatkách a je ideálny pre rodiny aj jednotlivcov. Cesta späť vedie cez **Čermákovu lúku** a pokračuje do Modry a Šenkvic. Zažite cyklistickú výpravu plnú krás Malých Karpát.

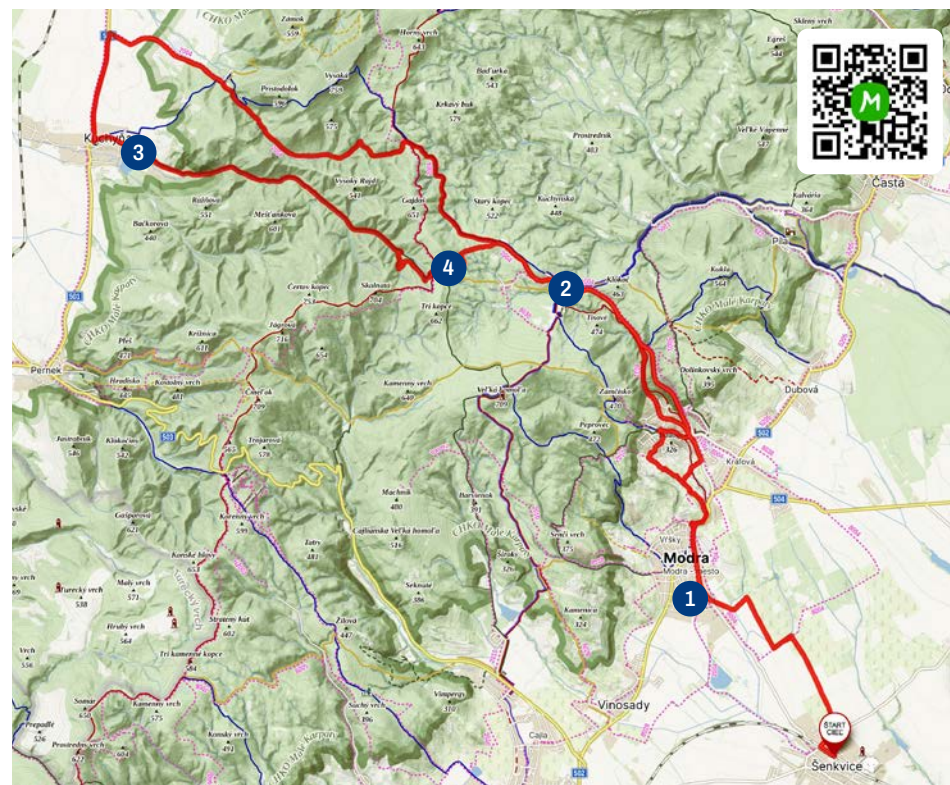
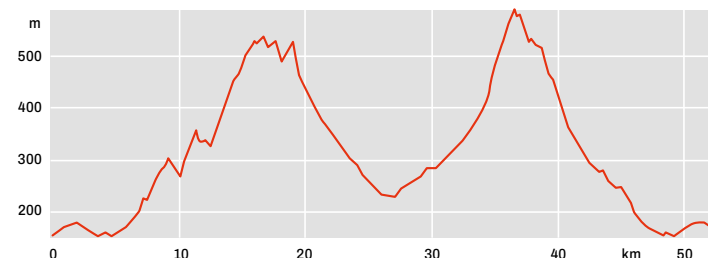


Trasa: Šenkvice (8004) – Modra (5205) – Harmónia (2004) – Zochova chata (2004) – Hubalová (2004) – Vývrat (2004) – Kuchyňa (2004/003) – Čermáková lúka (8032) – Zochova chata (2004) – Harmónia (2004) – Modra (5205) – Šenkvice
Dĺžka: 52,9 km
Náročnosť: ●●●●●

Vhodné pre horské a gravel bicykle.

ZAÚJÍMAVOSTI

- 1 Mesto Modra – múzeum, galéria
- 2 Zochova chata
- 3 Camping Park Karpaty
- 4 Čermáková lúka





Vinicami i lesom

Vyberte sa na cyklistickú trasu Malými Karpatmi a užite si krásu vinogradov, historických pamiatok a tichých lesov.

Na Peknej ceste vás čaká nenáročný štart uprostred vinogradov malokarpatskej oblasti. Cestou narazíte na kaplnku **Pustý kostolík**, ideálnu na krátky oddych. Vo **Svätom Jure** sa ponorte do histórie vinohradníctva a navštívte **kostol sv. Juraja**. Historické centrum mesta je mestskou pamiatkovou rezerváciou a uchováva stredovekú architektúru. Obdivujte hradisko Neštich, najstarší dochovaný príklad stavebníctva v oblasti s kontinuálnym osídlením. **Svätojurský náučný chodník** bude sčasti lemovať vašu trasu.

Svätý Jur je známy vinárskymi podujatiami, kde ochutnáte miestne vína a tradičné špeciality. Nezapadnite navštíviť renesančný vinohradnícky dom a vychutnajte si lahodnú kávu a domáci koláč.

Náročný výstup na **Biely kríž** preverí vaše

schopnosti, ale odmení vás fantastickým zjazdom cez malokarpatské lesy s krásnymi výhľadmi na Chránenú krajinnú oblasť Malé Karpaty. Na Bielom kríži nájdete príjemné miesta na oddych a občerstvenie, vrátane altánkov a **Občerstvenia U Kocmundu** s vynikajúcim jedlom. Z Bieleho kríža sa spustíte až ku križovatke Pekná cesta – Spariská, kde zabočíte doľava na Peknú cestu.

Objavte krásy a dobrodružstvo cyklotrasy vinicami a lesmi Malých Karpát, užite si nádherné scenérie, pokojnú prírodu a historické pamiatky. Pridajte sa k nám a zažite nezabudnuteľné chvíle v Malých Karpatoch.



Trasa: Bratislava, Pekná cesta (2002) – Pustý kostolík (2002) – Svätý Jur (2002) – Tri Bresty (2002) – Salaš (2002) – Biely Kríž (047) – Pekná cesta Spariská (2002) – Pekná cesta Horáreň (2002) – Bratislava, Pekná cesta

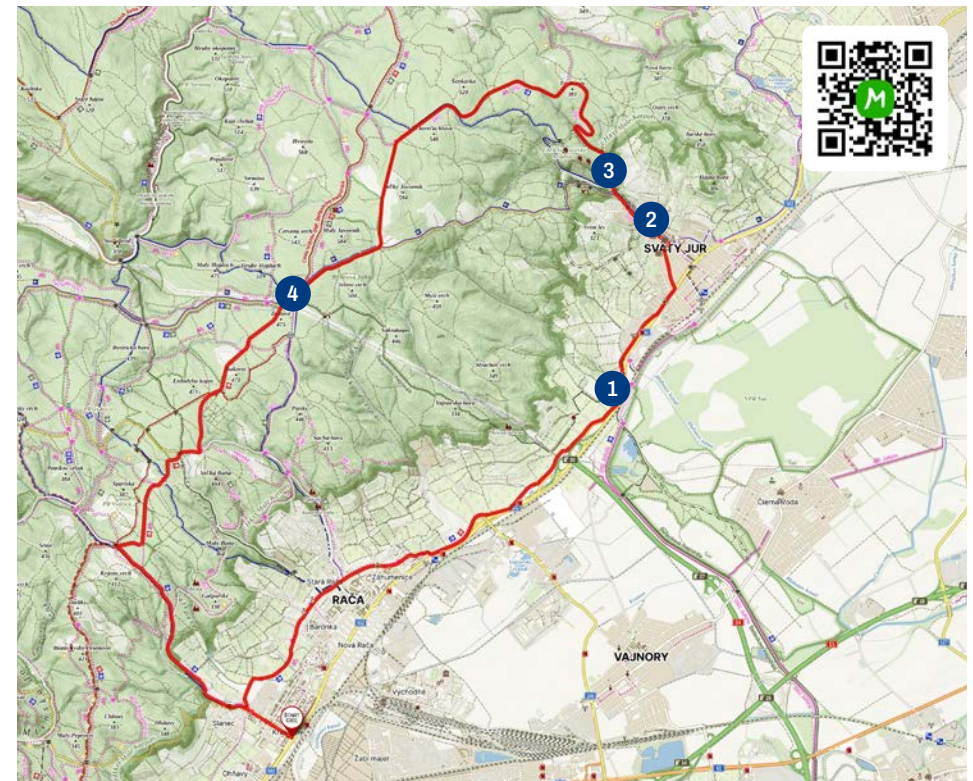
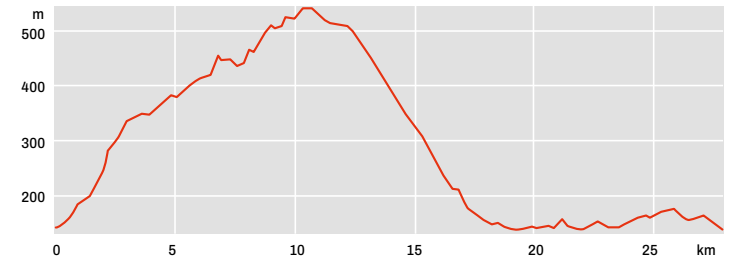
Dĺžka: 28 km

Náročnosť: ●●●●●

Vhodné pre trekrové, horské a gravel bicykle.

ZAÚJÍMAVOSTI

- 1 Kaplnka Pustý kostolík
- 2 Svätý Jur
- 3 Svätojurský náučný chodník
- 4 Biely kríž





Po bratislavských singletrackoch

Zažite dávku adrenalínu na bratislavských singletrackoch, ideálnych pre milovníkov náročných trás. Táto dynamická sieť tratí vás prevedie štyrmi úsekmi najznámejších single trackov Bratislavy, kde si užijete technické jazdenie a krásy prírody pri každom zjazde a výstupe.

Pri budovaní a udržiavaní týchto tratí zohráva významnú úlohu dobrovoľnícka iniciatíva. Väčšina úsekov je obojsmerná, preto dbajte na ohľaduplnosť k ostatným cyklistom.

Začnite svoje dobrodružstvo na **Kamzíku** a vyrazte na Päťbojarský singletrack, začínajúci pri altánku Pod Kamzíkom. Tento singletrack ponúka prevažne rovnomernú jazdu s miernymi stúpaniami a klesaniami, pričom technicky náročnejšie úseky majú obchádzkové možnosti, čo robí trasu prístupnou aj pre začiatočníkov. Pokračujte na obľúbený Krasňanský singletrack, ktorý spája Tri duby a bufet U Slivu a užite si pestrý

mix prírodných zážitkov. Vydrica singletrack vás zavedie k rázcestiu Údolie Vydrice, kde začína singletrack Cerová dráha, ktorý prechádza cez **Malý Slavín**. Tento singletrack je ideálny aj pre menej skúsených cyklistov. Po jazde si oddýchnite v rekreačnej oblasti **Železná studnička**, kde nájdete reštaurácie, bufety, lavičky, altánky, piknikové miesta, bežecké trasy a športové zariadenia.

Lanovka na Kamzíku je skvelou miestnou atrakciou, ktorá vás pohodlne vyvezie na vrchol Kamzíka vysokého 439 metrov, ktorý dominuje pohoriu Malé Karpaty a je obklopený bukovými lesmi. Na vrchole sa nachádza televízna veža zo 70. rokov s reštauráciou, kde si môžete vychutnať nádherné výhľady na Bratislavu.

Zažite adrenalín a krásu prírody na bratislavských singletrackoch. Užívajte si vzrušujúce zjazdy a pokoj lesa, ktorý vám poskytne únik z každodennej rutiny.



Trasa: Kamzík (2008) – Pod Kamzíkom (8014) – Päťbojarský singletrack (8014) – Krasňanský singletrail (8014) – horáreň Pekná cesta (8014) – Pekná cesta, Spariská (8014) – U Slivu (5014) – Vydrický singletrail (5014) – Údolie Vydrice (2012) – Cerová dráha singletrack (2012) – Železná studnička (2012) – Červený most (2008)

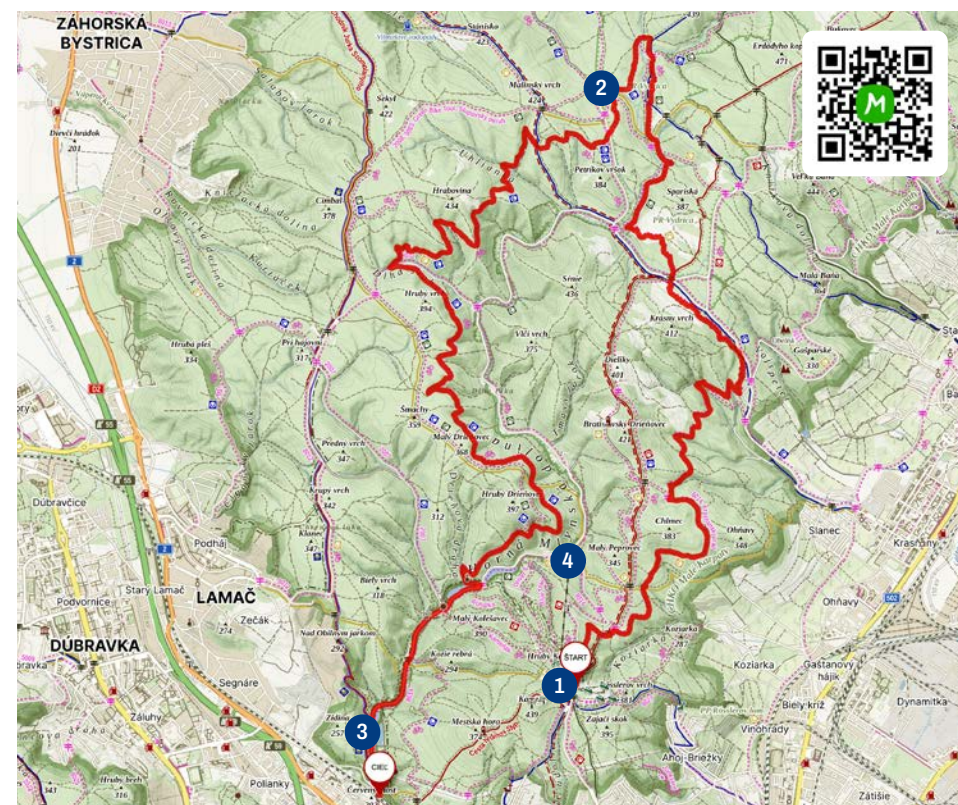
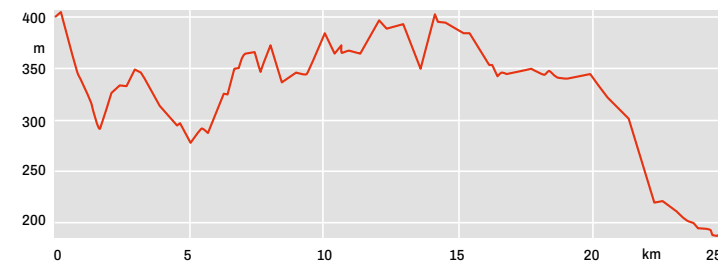
Dĺžka: 25 km

Náročnosť: ●●●●●

Vhodné pre horské bicykle.

ZAÚJÍMAVOSTI

- 1 Kamzík
- 2 Malý Slavín
- 3 Železná studnička
- 4 Lanovka na Kamzíku





Bike Park Koliba

Ak hľadáte veľké dobrodružstvo v Malých Karpatoch, nenechajte si ujsť zjazdové trate Bikeparku Koliba! Nájdete tu náročné trasy len pre skúsených cyklistov Rohatka a Driver 8, dlhé 1,5 – 2 km, aj menej náročnú Blue trail pre začiatočníkov.

Štart je z drevenej rampy pri vrcholovej stanici **lanovky na Kamzíku**. Lanovka vás pohodlne dopraví na štartovaciu pozíciu. Všetky trate sú jednosmerné, pohybujete sa iba smerom nadol, čo zabezpečuje bezpečný a plynulý zážitok.

Rohatka (Downhill, FreeRide) je pre pokročilých jazdcov, ktorí majú radi skákanie a strmé pasáže s kameňmi. Nájdete tu klopené zákruty, skoky, dvojvlny a roadgap. Dve strmé pasáže s kameňmi a koreňmi a jednu s dropom. Trať je vyznačená červenou farbou a vedie cez Bukvu až k Rotunde na Železnej studničke. Odtiaľ je to približne 5 minút k dolnej stanici lanovky. **Driver 8** (FreeRide) je ur-

čená pre pokročilých jazdcov, ktorí obľubujú skoky. Obsahuje veľké lavice, klopenky, gap, dvojvlny, drevený mostík a transfery. Trať je vyznačená oranžovou farbou a prechádza cez mostík nad náučným chodníkom, pokračuje cez potok a končí pri chodníku vedúcom k dolnej stanici lanovky. **Blue Trail** je ľahká trať pre začiatočníkov s mnohými klopenými zákrutami, lavicami a dvojvlnami. Je vyznačená modrou farbou a začína pri informačnej tabuľke. Trať sa kľukatí cez lúku a les popri lanovke a končí na chodníku vedúcom k dolnej stanici lanovky.

Kamzík v Bratislave je skvelou voľbou pre cyklistov a milovníkov prírody, ponúkajúci krásne prostredie Malých Karpát s ľahkým prístupom z mesta. K dispozícii sú reštaurácie, kaviarne, detské ihriská a piknikové miesta. Nezabudnite navštíviť vrchol kopca Kamzík s panoramatickými výhľadmi z **televíznej veže**, ľahko dostupný obojsmernou lanovkou za 8 minút.



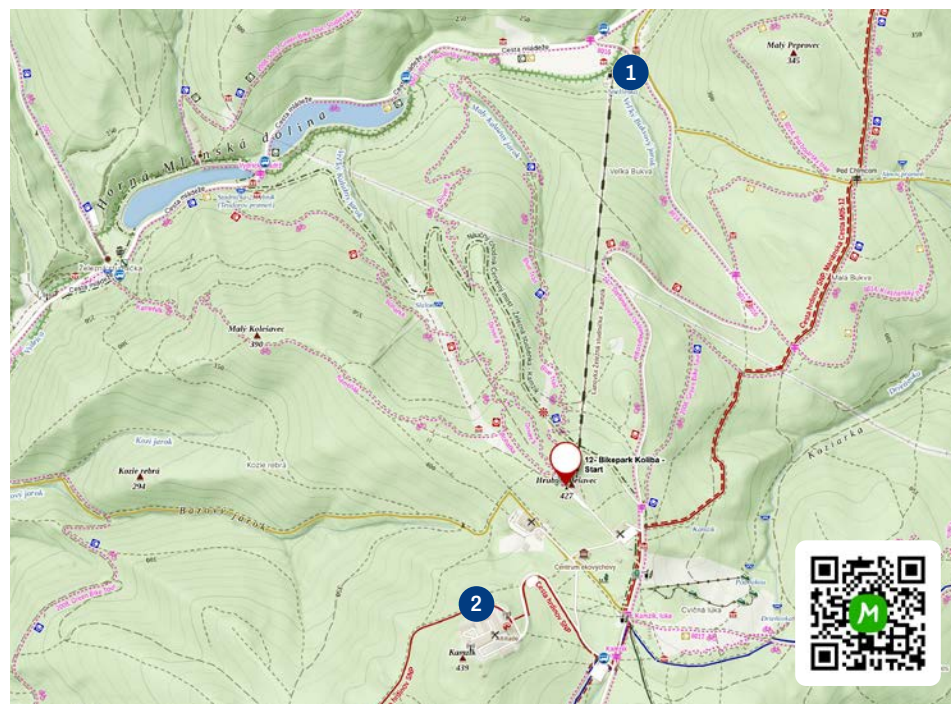
Info: bikeparkkoliba.sk

Náročnosť: ●●●●

Vhodné pre horské bicykle.

ZAÚJÍMAVOSTI

- 1 Lanovka Kamzík
- 2 Kamzík- televízna veža





Horné Záhorie

Objavte Horné Záhorie, región s bohatou históriou a jedinečnými vinohradmi. Ochutnajte tradičné vína a navštívte starobylé kostoly a kaštiele, ktoré odrážajú kultúrne bohatstvo oblasti.

Milovníci prírody si môžu užiť cyklotrasu a turistické chodníky ideálne na relaxáciu. Nezmeškajte regionálne festivaly a remeselné trhy, ktoré lákajú návštevníkov z celého sveta. Začnite pri **Holíčskom zámku**, renesančno-barokovom skvoste s bohatou výzdobou a romantickým parkom ideálnym na prechádzky. Nezabudnite si rezervovať prehliadku v turistickej kancelárii. Pokračujte cez obec Kátov k **Skalickým rybníkom**, oáze pokoja pre rybárov, turistov a rodiny. Užite si prechádzky, pikniky, pozorovanie vtáctva a nezabudnite ochutnať miestne špeciality v občerstveniach pri rybníkoch. Cyklotrasa vás zavedie do **Skalice**, mesta bohatého na históriu a zaujímavosti. Prejdite sa po **Námestí slobody**, srdci kultúrnych podujatí,

a vychutnajte si jedlo s výhľadom na **kostol sv. Michala**. Nezabudnite ochutnať aj tradičný skalický trdelník. Navštívte Rotundu sv. Juraja, jednu z najstarších stavieb v regióne a obdivujte pôsobivé hradby, ktoré dotvárajú stredovekú atmosféru mesta. Po prehliadke vyrazte k **Baťovmu kanálu**. Relaxujte na hrádzi medzi lesmi a riekou, oddýchnite si v prístave alebo si užite plavbu loďou. Toto miesto je ideálne na víkendové výlety a rodinné pobyty s bohatou ponukou služieb pre každého.

Ďalej pokračujte k cyklomostu **Lávka Veľkej Moravy**, elegantnej lávke spájajúcej Slovensko s Českom. Tento 143-metrový most ponúka nádherné výhľady. Po krátkej zastávke navštívte **Kostolík sv. Margity Antiochijskej** z 9. storočia, najstarší kostol v strednej Európe. Ak hľadáte ďalšie zážitky, nezabudnite na cisársky Žrebčín v Kopčanoch z čias Márie Terézie, alebo **Archeologické nálezisko Mikulčice**.

Zámok Holíč kedysi slúžil ako sídlo významných šľachtických rodov, zlaté obdobie zažil počas éry Františka Lotrinského, manžela Márie Terézie.

ZAUJÍMAVOSTI

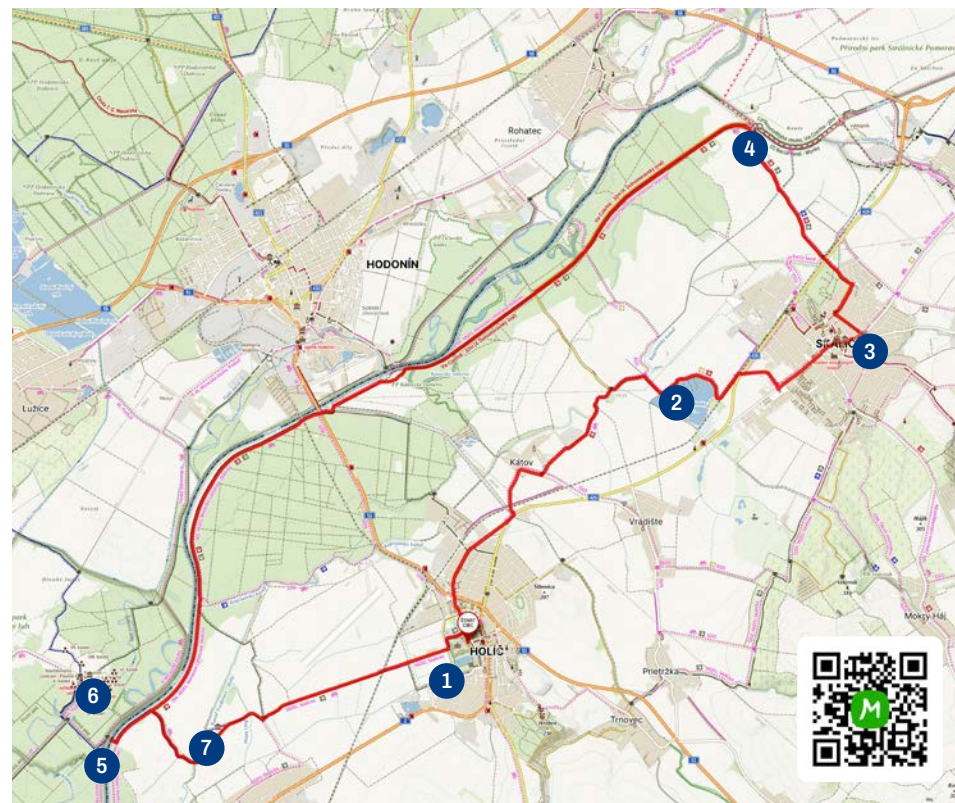
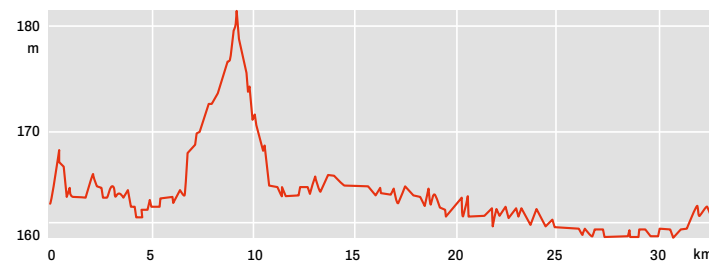
- 1 Zámok Holíč
- 2 Skalické rybníky
- 3 Skalica
- 4 Baťov kanál
- 5 Cyklomost Lávka Veľkej Moravy
- 6 Nálezisko Mikulčice
- 7 Kostolík sv. Margity Antiochijskej



Trasa: Holíčsky zámok (024) – Kátov (024) – Skalické rybníky (024) – Skalica (024) – Skalica Menhartka (5201) – Lávka Veľkej Moravy (004) – Kopčiansky kanál (004) – Sútok Chvojnice a Moravy (004) – Prístav Baťov kanál (004) – Kostol sv. Margity Antiochijskej – Holíčsky zámok (5201)

Dĺžka: 33 km **Náročnosť:** ●●●●

Vhodné pre trektingové, horské a gravel bicykle.





Od mostu k mostu

Objavte trasu **Od mostu k mostu**, súčasť cyklotrasy EuroVelo 13 (Cesta železnej opony), ktorá sleduje bývalú historickú hranicu medzi západnou a východnou Európou. S dĺžkou 10 400 km je najdlhšou trasou EuroVelo, prechádzajúc 20-timi krajinami od Barentsovho mora po Čierne more. Na Slovensku vedie pozdĺž riek Morava a Dunaj, ponúkajúc nádhernú prírodu a bohatú históriu.

Začnite pod **hradom Devín**, kde si môžete prezrieť fascinujúce expozície a pamätníky ako Srdce Európy a Bránu Slobody. Potom sa vyberte k **Cyklomostu slobody**, ktorý spája Devínsku Novú Ves s rakúskym **Schloss Hofom**. Most ponúka bezpečné prekonanie hranice s Rakúskom. V blízkosti je infocentrum a možnosti občerstvenia.

Po prechode cez most objavíte zámok Schloss Hof s atmosférou 18. storočia. Nádherná baroková záhrada je ideálna na pre-

chádzky a ponúka priestor na hry pre deti aj pokoj pre dospelých. V lete vás očaria kvety, mytologické sochy, fontány, či statok a svet zvierat. Je to miesto rôznorodých podujatí ako sú Vianočné trhy, oslavy, koncerty a ďalšie. Pokračujte pokojným prostredím rakúskych dedínok k **Marchegg**, kde vás určite poteší jazero so svojou nezabudnuteľnou atmosférou. Tu si môžete užiť osviežujúce kúpanie a oddychovať v tieni slamenných slnečníkov.

Potom prejdete cez **cyklomost VysoMarch**, ktorý spája Marchegg so slovenskou obcou Vysoká pri Morave. Po prekročení mosta sa vydajte naspäť do Devínskej Novej Vsi. Užívajte si výhľady na polia, pozorujte bociany a preskúmajte biodiverzitu zaplavovaných nívnych lúk alúvia rieky Moravy. Cyklotrasou prejdete pod železničným mostom, ktorý je známy aj pod názvom **Marcheggský viadukt**. Ide o technický skvost z roku 1847, ktorý stále slúži na spojenie Bratislavy a Viedne.

Trasa: Devín (024)
– Cyklomost slobody –
Schloss Hof – Marchegg-
Bahnhof – Marchegg
– Cyklomost VysoMarch
– Devínske jazero (EV13)
– Devínska Nová Ves
(EV13) – Devín
Dĺžka: 31,2 km
Náročnosť: ● ● ● ●

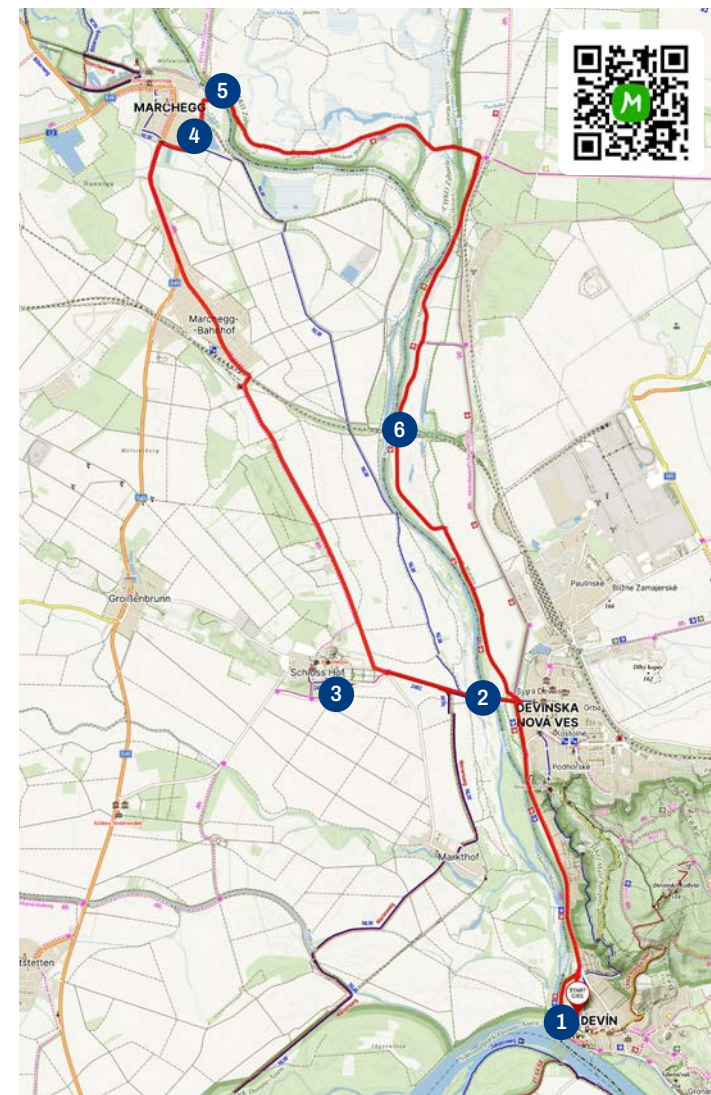
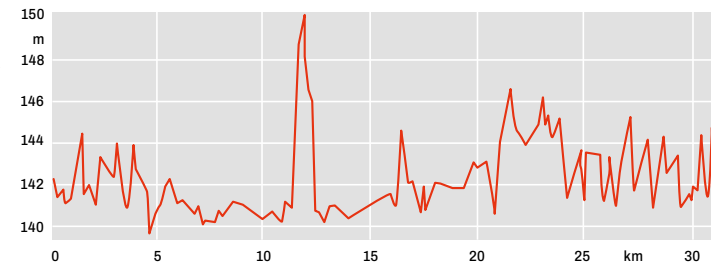
Vhodné pre cestné, trekové, horské a gravel bicykle.



Cyklotrasa EuroVelo 13, známa ako Cesta železnej opony je najdlhšou z trás Eurovelo a prechádza cez 20 krajín.

ZAÚJÍMAVOSTI

- 1 Hrad Devín
- 2 Cyklomost slobody
- 3 Schloss Hof
- 4 Marchegg – jazero
- 5 Cyklomost VysoMarch
- 6 Viadukt Marchegg





Cez tri štáty

Objavte fascinujúce Trojmedzie, kde sa stretávajú hranice Slovenska, Rakúska a Maďarska. Táto unikátna cyklotrasa vás vedie po hrádzi Dunaja, obklopenej majestátnymi stromami a pokojným rakúskym vidiekom s veternými mlynmi.

Začnite v **Sade Janka Kráľa**, v bratislavskej Petržalke a prejdite okolo prírodnej rezervácie Starý háj. Po ceste natrafíte na bufety s občerstvením a prejdete popri chránených areáloch Chorvátske rameno a **Veľký Zemník**, známe ako centrum kanoistiky. Na konci trasy v Jaroveckom ramene objavíte haubóty s jedinečnou atmosférou.

V **Rusovciach** navštívte jazero – ideálne na osvieženie a objavte **historický kaštieľ s parkom** a zvyšky rímskeho tábora **Gerulata** z 2. storočia. Cyklistická trasa pokračuje cez Chránenú krajinnú oblasť Dunajské luhy, ktorá sa pýši bohatým ekosystémom a rôznorodým vodným vtáctvom. V Čunove navštívte

areál vodných športov **Divoká Voda**, ktorý ponúka až 15 rôznych športov. Len kúsok ďalej sa nachádza **Danubiana Meulensteen Art Museum**, známe ako Galéria Danubiana, s jedinečnou atmosférou a pestrú zbierkou moderného umenia.

Pokračujte do Rajky a cestou navštívte unikátne **Trojmedzie** so sochárskym múzeom v prírode, ďalej cez rakúske dedinky Deutsch Jahrndorf a Pama a užite si pokoj vidieka a majestátne veterné mlyny. Z Kittsee sa dostanete k štátnej hranici a Chránenej krajinnéj oblasti Dunajské luhy, ktoré ponúkajú obľúbené kamenisté dunajské pláže pri Pečnianskom lese.

Vaša okružná cesta končí v Bratislave, kde sa vaše dobrodružstvo začalo. Prejdite si túto trasu plnú prírodných pokladov a zažite nezabudnuteľnú cykloexpedíciu cez tri štáty!



Trasa: Bratislava, most SNP (EV6) – Prístavný most SNP (EV6) – Petržalka Dolnozemska (EV6) – Chorvátske rameno (EV6) – Čunovo priehrada (EV6) – Hraníčný prechod Čunovo/Rajka (8009) – Rajka – Trojmedzie – Deutsch Jahrndorf – Pama/Bijelo Selo – Kittsee – Hraníčný prechod Bratislava/Berg (EV6) – Bratislava, most SNP

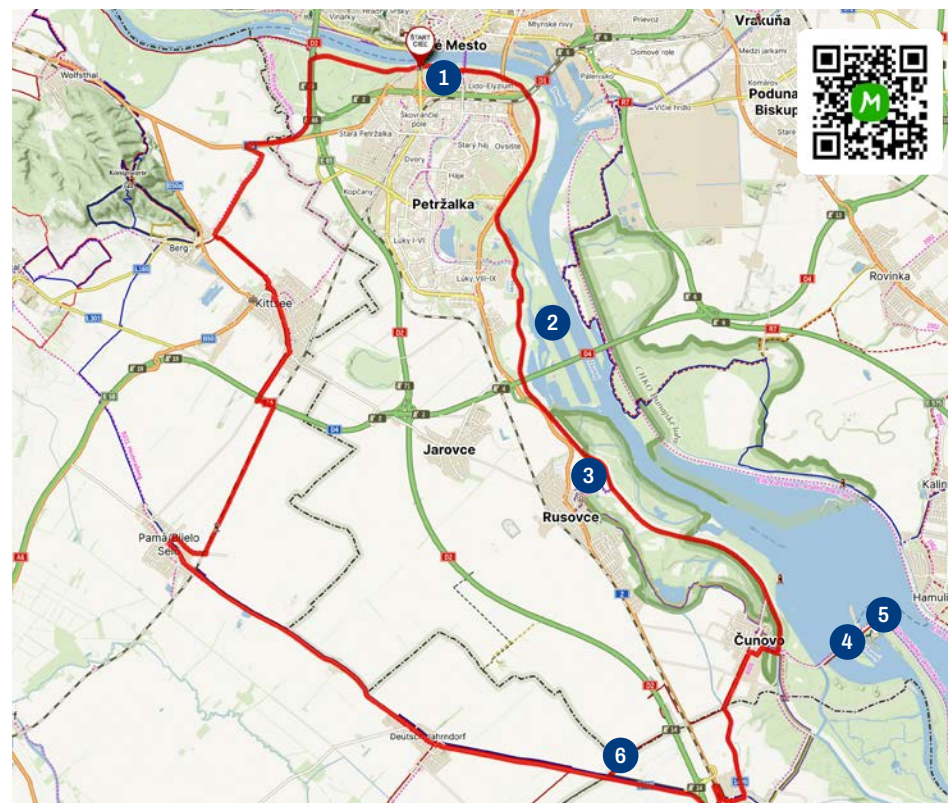
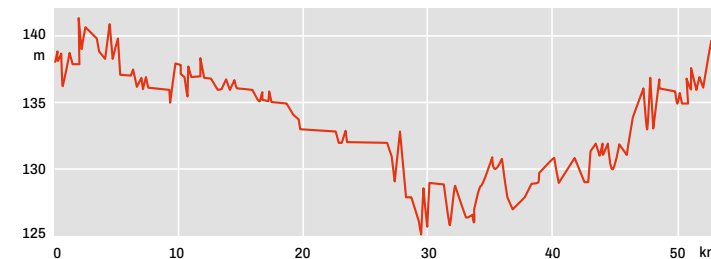
Dĺžka: 53,7 km

Náročnosť: ●●●●

Vhodné pre cestné, trekkingové, horské a gravel bicykle.

ZAÚJÍMAVOSTI

- 1 Sad Janka Kráľa
- 2 Veľký Zemník
- 3 Rusovce, Gerulata
- 4 Divoká voda
- 5 Galéria Danubiana
- 6 Trojmedzie





Na Žitný ostrov

Vaša cesta je súčasťou medzinárodnej cyklotrasy EuroVelo 6, známej ako „Dunajská cyklistická cesta“. Vydajte sa na pohodovú jazdu po cyklotrase popri Dunaji, ktorá vás zavedie do obcí Hamuliakovo a Rovinka. Tento úsek je ideálny pre rodiny a rekreačných cyklistov, ponúkajúci bezpečnú jazdu a nádherné výhľady.

Trasa prechádza **Chránenou krajinou oblasťou Dunajské luhy**, jednou z najmladších chránených oblastí na Slovensku, známej rozmanitými ekosystémami a vzácnymi vodnými vtákmi, ako sú orliak morský a volavka purpurová. Táto oblasť je zapísaná ako medzinárodne významné vtáčie územie a je ideálnym miestom pre pozorovanie vtákov a prírody.

Začnite v Sade Janka Kráľa pod Starým mostom, skvelom štartovacím bode. Cyklotrasa vedie prevažne po hrádzi, ďaleko od rušnej dopravy a ponúka krásne panorámy

Dunaja. Cestou objavíte bratislavskú lodenicu, Zátoku Marína a zátoky Micherova, Biskupická a Bajdelská.

Nezabudnite sa zastaviť pri drevenej **pozorovateľni vtáctva** a vychutnať si miestnu flóru a faunu. Narazíte na bufet, kde si môžete doplniť energiu pred pokračovaním do Hamuliakova. Odtiaľ prejdete mimo hlavnej hrádze a cez kanál sa napojíte na starú hrádzu, ktorá vás zavedie cez Kalinkovo a Dunajskú Lužnú až do Rovinky. V Dunajskej Lužnej navštívte Bike centrum **Henky Riders** a otestujte si terénne zručnosti.

Pokračujte popri Slovnafte a OLO k prístavu, kde si môžete oddýchnuť v príjemnom bufete K3 s výborným remeselným pivom a miestnymi špecialitami. Na záver sa vráťte k východiskovému bodu pod bratislavský Most SNP.



Trasa: Bratislava, most SNP (EV6) – Prístavný most SNP (EV6) – Vlčie hrdlo – Rovinka (2002) – Dunajská Lužná (2002) – Kalinkovo (2002) – Hamuliakovo (2002) – Hamuliakovo hrádza (EV6) – zátoka Vlčie hrdlo (EV6) – Prístavný most SNP (EV6) – Bratislava, most SNP

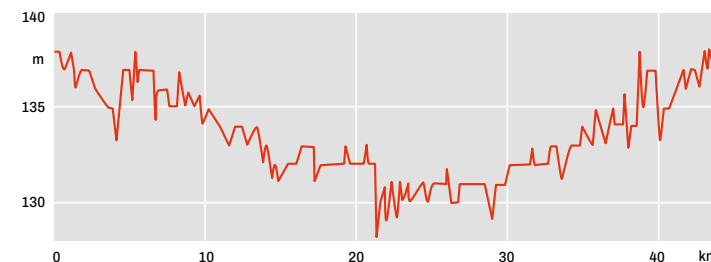
Dĺžka: 44,2 km

Náročnosť: ●●●

Vhodné pre cestné, trekungové, horské a gravel bicykle.

ZAUJÍMAVOSTI

- 1 CHKO Dunajské luhy
- 2 Pozorovateľňa vtáctva
- 3 Bike centrum Henky Riders





Okolo Devínskej Kobyly

Zažite nezabudnuteľný deň v Bratislave, na cyklotrase okolo Devínskej Kobyly.

Vyštartujte pod **Cyklomostom slobody** v Devínskej Novej Vsi, ktorý spája Slovensko s Rakúskom. Pokračujte po Mariánskej ceste, okolo archeologickej lokality **Villa Rustica** a cez krásne lesy na úbočie **Devínskej Kobyly**. Cesta späť vedie popri Karloveskom ramene, kde nájdete miesta na oddych, lavičky a ohniská. Táto trasa vám ukáže prírodu a pokojné zákutia Bratislavy. V Karloveskej zátok nájdete lodenice, kde trénujú športovci. Požičajte si loď a vyskúšajte kanoistiku alebo kajak. Zastavte sa vo **Vodárenskej záhrade**, ktorá je krásnym miestom s pramenitou vodou, prístreškom a detským ihriskom. Záhrada susedí s **Vodárenským múzeom**, odkiaľ vedie trasa po Devínskej ceste do Devína.

Cyklotrasa vás tiež dovedie k **hradu Devín**, kde sa spája Dunaj s Moravou, a pokračuje

cez Malé Karpaty až k náučnému chodníku, vedúcemu cez mokradové ekosystémy. Na začiatku a zároveň na konci trasy sa pod Cyklomostom slobody nachádza ideálne miesto na oddych. Po chutnej prestávke môžete vyraziť na dobrodružstvo do lanového parku **Tarzan** alebo do **Galérie Šrot park**. Tam môžete obdivovať zvieratá vyrobené zo starého šrotu, matíc, skrutiek a ventilov.

Objavte krásy Devínskej Kobyly na bicykli, a zažite nezabudnuteľné chvíle s rodinou či priateľmi!



Nezabudnite navštíviť vyhladkovú vežu, ktorá stojí na najvyššom bode Devínskej Kobyly vo výške 514 m.n.m.

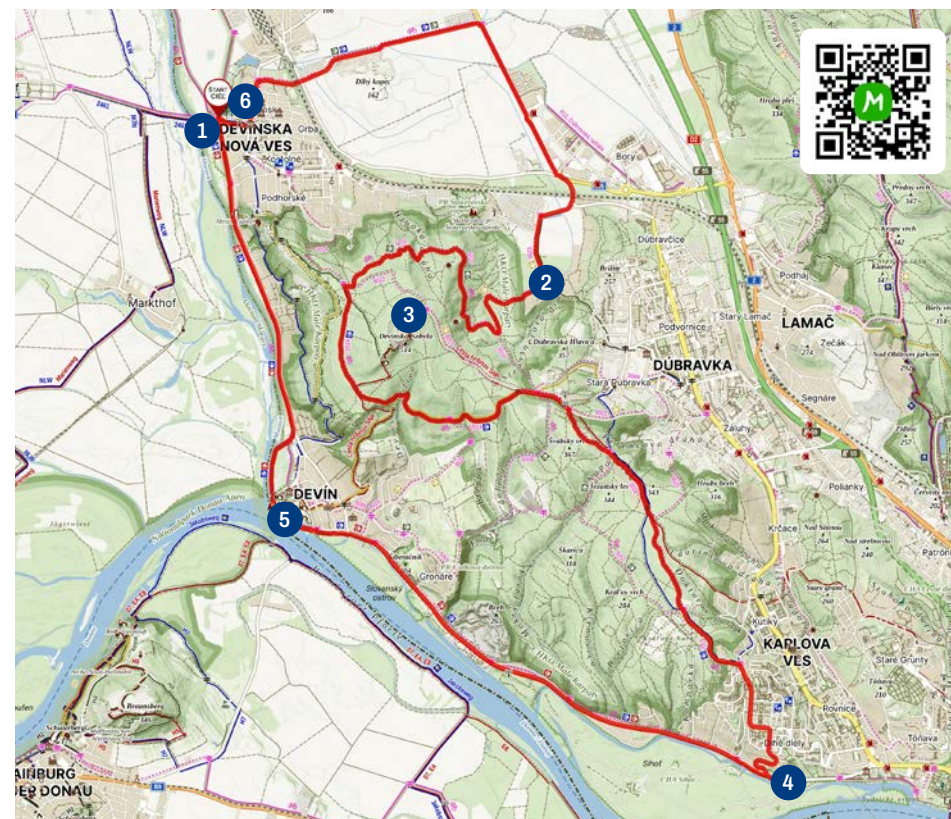
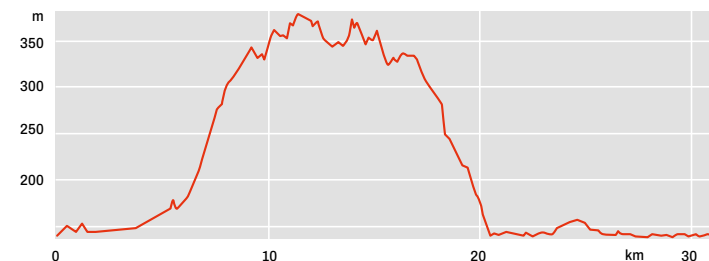


Trasa: Devínska Nová Ves (5002) – Devínska Nová Ves–Mláka (5002) – Villa Rustica (8023) – Pod Bielymi skalami (8023/5010) – Pod Devínskou Kobylou (5010) – Dúbravská hlavička (2014) – Karlova Ves (2014) – Dlhé diely – hrad Devín (EV13) – Devínska Nová Ves (024)
Dĺžka: 31,6 km
Náročnosť: ●●●●

Vhodné pre trekrové, horské a gravel bicykle.

ZAÚJÍMAVOSTI

- 1 Cyklomost slobody
- 2 Villa Rustica archeologická lokalita
- 3 Devínska Kobyla
- 4 Vodárenská záhrada
- 5 Hrad Devín
- 6 Lanový park Tarzan, Galéria Šrot park





Malokarpatský okruh

Zažite prírodu Malých Karpát na jedinečnej cyklotrase plnej histórie a kultúry.

Vaša cesta sa začína pod **Červeným mostom**, postaveným v roku 1848, ktorý premostňuje Mlynskú dolinu a potok Vydrica. Trasa povedie popri potoku až k bufetu U Slivu, odkiaľ budete stúpať na **Biely Kríž** a potom prudko klesať cez Košarisko a Medené Hámre. Tu nájdete barokovú **kaplnku svätého Michala Archanjela** – ideálne miesto na oddych a fotografovanie. Nezabudnite navštíviť **kameňolom Medené Hámre**. Ak budete mať šťastie, uvidíte aj vodopád. Miernym zjazdom sa dostanete do Borinky, kde sa nad obcou týči zrúcanina **hradu Pajštún**.

Z Borinky zamierte do **Stupavy**, známej kapustovou tradíciou. Počas Stupavských Dní zelá si vychutnáte kapustové špeciality a pestrý kultúrny program. Nezabudnite navštíviť **kaštieľsky park so zámkom** a **Kostol sv. Štefana**. Nenechajte si ujsť každoroč-

ný Stupava Fest s hudbou a miestnymi kulinárskymi lahôdkami! Na ceste sa zastavte v **Marianke**, kde nájdete nádherný barokový **Kostol Narodenia Panny Márie** a **Loretánsku kaplnku**. Pri nej vyviera **prameň Svätej studne**, ktorý je považovaný za zázračný liečivý zdroj a od stredoveku priťahuje pútnikov. Objavte kaplnky a sochy Krížovej cesty v Mariánskom údolí, kde sa príroda spája s duchovným životom. Vráťte sa z Marianky po lesných cestičkách cez Malý Slavín, Kačín až pod Červený most. Tento takmer horský kútik blízko Bratislavy je ideálnym miestom na oddych a dobrodružstvo!



Len pár minút od hlavného mesta nájdete horské prostredie, ideálne na oddych a dobrodružstvo.

ZAUJÍMAVOSTI

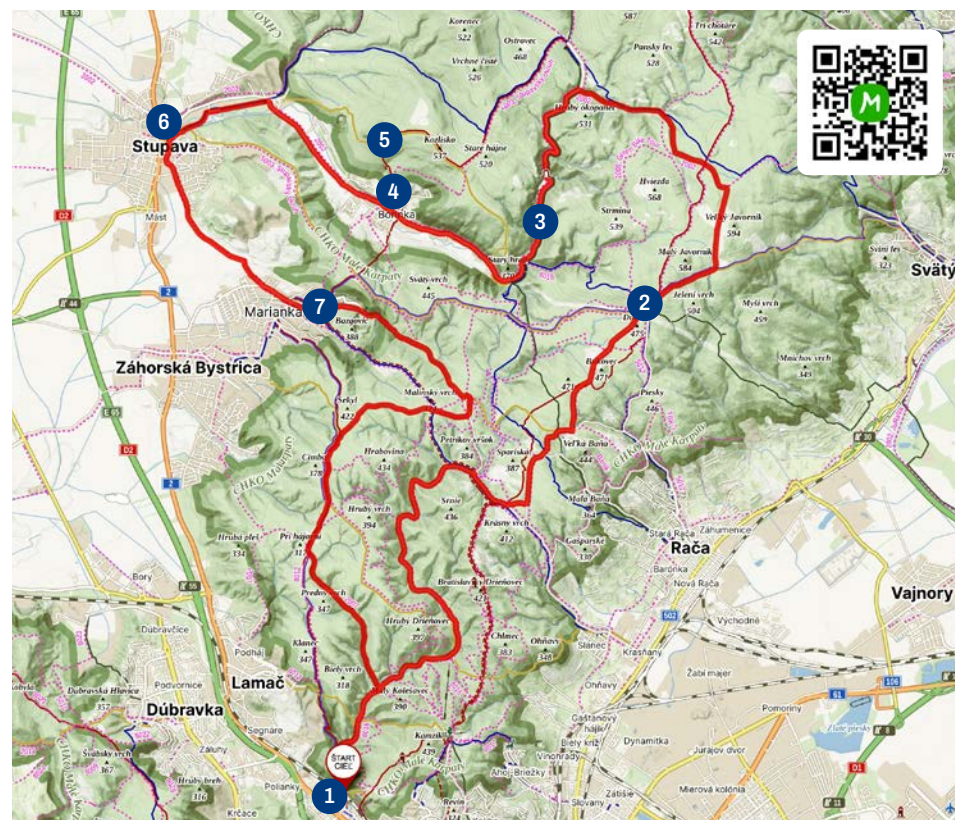
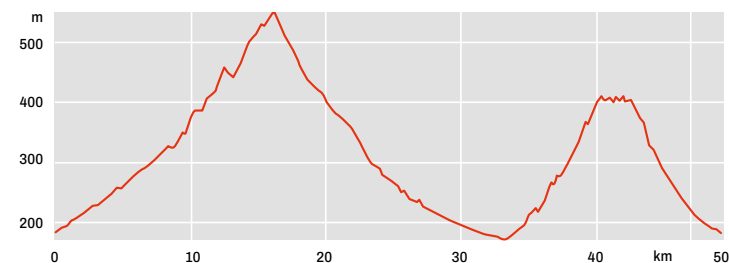
- 1 Červený most
- 2 Biely Kríž
- 3 Kameňolom Medené Hámre
- 4 Borinka – kaplnka
- 5 Pajštún
- 6 Stupava – kaštieľ, park, kostol, lesopark
- 7 Marianka – kostol, kaplnka, prameň

Trasa: Červený most (2008) – Železná studnička (2008) – Vydrická nádrž (2008) – Druhý Kameňolom (5003) – U Slivu (5003) – Pečná cesta Spariská (2009/047) – Biely Kríž (047) – Salaš (047/2002) – Sedmička (2002) – Medené Hámre (2002) – Borinka (2002) – Stupava obora (2002/8015) – Stupava, Námestie sv. Trojice (8015/8008) – Marianka (8008/2009) – Malý Slavín (2008) – Kačín (2008) – Železná studnička (2007) – Červený most (2008)

Dĺžka: 49,4 km

Náročnosť: ●●●●

Vhodné pre trekrové, horské a gravel bicykle.





Na Pezinskú Babu

Otestujte svoju kondíciu na trase **Pezinok – Pezinská Baba**. Prejdite hustými lesmi a malebnými kopcami s dynamickými stúpaniami a klesaniami a vychutnajte si cyklotrasu v srdci Malých Karpát.

Štart a cieľ sú na vlakovej stanici v Pezinku. Mesto je známe predovšetkým bohatou baričnou a vinárskou tradíciou. Navštívte **Malokarpatské múzeum** kde vám predstavia miestne vína netradičným spôsobom.

Po ceste sa zastavte v **zámku Šimák** s atraktívnymi expozíciami alebo v okolitom parku s krásnymi kráľovskými pávmi.

Pokračujte cyklotrasou popri viniciach a **rybníku Kejda** do malokarpatských lesov k **mini arborétu**. Na vrchole Suchého vrchu vás čaká odpočívadlo s výhľadom na Malé Karpaty a Podunajskú nížinu. Na rázcestí Žilová sa môžete pripojiť k modrej cyklotrase Green Bike Tour.

Spomenúť určite treba iniciatívu OZ Babské trail, ktorá od roku 2022 buduje jazdové traily a bike park v okolí **Pezinskej Baby**, čím vytvára ideálne podmienky pre cyklistov.

Po výstupe si oddýchnite v miestnom občerstvení alebo sa vyberte na prechádzku po malebných turistických cestičkách. Táto lokalita láka turistov, cyklistov a v zime aj lyžiarov a bežkárov. Od vrcholu sa môžete pripojiť k Štefánikovej cyklomagistrale a Green Bike Tour, ktoré vás zavedú na rázcestie Tri kamenné kopce. Čaká vás príjemný jazd do Slniečného údolia cez husté lesy a vinice až do Pezinka.

Pezinská Baba je ideálnou voľbou pre tých, ktorí hľadajú vzrušujúcu jazdu a nezabudnuteľné zážitky!



Trasa: Pezinok, železničná stanica – Rozálka – Stará hora (8041/2010) – Sedlo Suchého vrchu (8041) – Pod Žilovou (2008) – Pezinská Baba (047/2008) – Pod Kanskými hlavami (047) – Tri Kamenné kopce (8005/047) – Limbach (2008) – Rozálka (8006) – zámocký park – Pezinok, železničná stanica

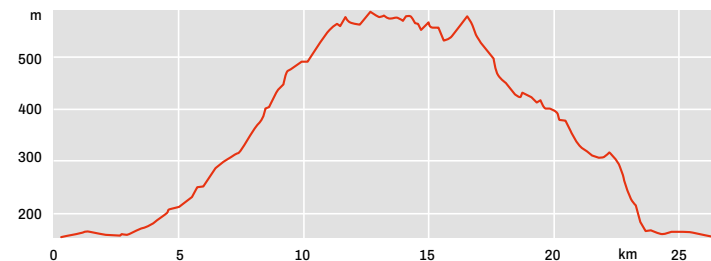
Dĺžka: 26,7 km

Náročnosť: ●●●●

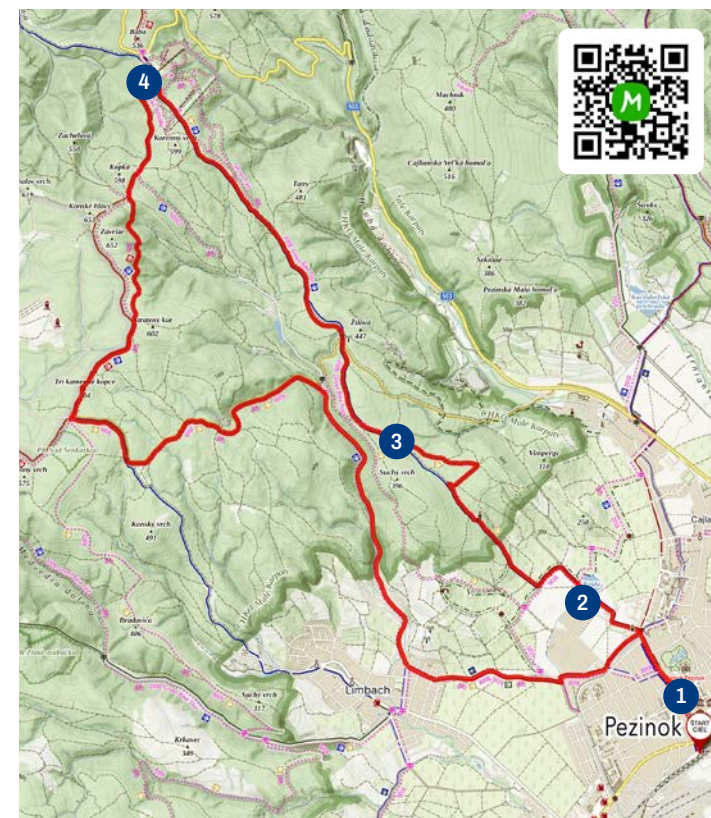
Vhodné pre trekíngové, horské a gravel bicykle.

ZAÚJÍMAVOSTI

- 1 Zámok Šimák Pezinok, Malokarp. múzeum
- 2 Rybník Kejda
- 3 Mini Arborétum
- 4 Pezinská Baba



V mestskom parku okolo zámku Šimák sa prechádzajú impozantné pávy, ktoré sú dnes už skutočnou raritou.





JuRaVa

Vydajte sa na cyklistický výlet po obľúbenej cyklotrase JuRaVa, ktorá vás zavedie k vinohradom a okúzľujúcim jazerám.

Trasa nie je okružná, preto odporúčame využiť železničnú dopravu a začať na vlakovej stanici Bratislava-Vinohrady. Odtiaľ vás značená trasa cez ulice Jurská a Horská povedie popri viniciach do Rače k chránenej prírodnej rezervácii **Šúr**.

Počas vašej cesty prejdete viacerými podchodmi a cyklolávkami, ktoré umožňujú pohodlnú jazdu mimo hlavných ciest a prepojenie s ďalšími trasami. Nezabudnite sa zastaviť v bufetoch na občerstvenie a užite si oddych pod tienistými stromami hustých lesov, alebo v okolí jazier.

Zastavte sa v Ivanke pri Dunaji a navštívte **pamätník generála Milana Rastislava Štefánika**. Cyklistami obľúbená cesta k mohyle vás zavedie priamo k pamätníku v tvare

pyramídy. Tu si môžete oddýchnuť a pozorovať miestne systémy. Ak hľadáte osvieženie, navštívte prírodné kúpalisko **Štrkovisko** v Ivanke pri Dunaji, alebo jazero **Zelená voda** v Moste pri Bratislave, ktoré ležia na vašej cyklotrase.

Od Zelené vody sa vydajte do **Vrakunského lesoparku**. Tento obľúbený areál ponúka ohniská, rozhľadňu, detské ihriská a športové zázemie vrátane pumptracku a workoutového ihriska. Ideálne miesto na oddych a aktívny relax v prírode!

Po návšteve vrakunského lesoparku pokračujte po značenej cyklotrase k Dunaju. Cestou prejdete cez Prístavný most, až do **Sadu Janka Kráľa**, kde váš výlet skončí. Tento záverečný úsek vás prevedie cez hlavné mesto s výhľadom na dunajskú panorámu, čo bude ideálnym zakončením vašej dobrodružnej cyklotúry.



Trasa: Bratislava Vinohrady – Pekná cesta, Záhrady (2002) – Rača, Námestie Andreja Hlinku (2002) – Rača, Pri vinohradoch (2002/048) – Kaplnka Nanebovzatia Panny Márie (2002/048) – Ivanka pri Dunaji most (2002) – Most pri Bratislave, Malý Dunaj (2002) – Vrakúňa (2001) – Prístavný most (EV6) – Most SNP

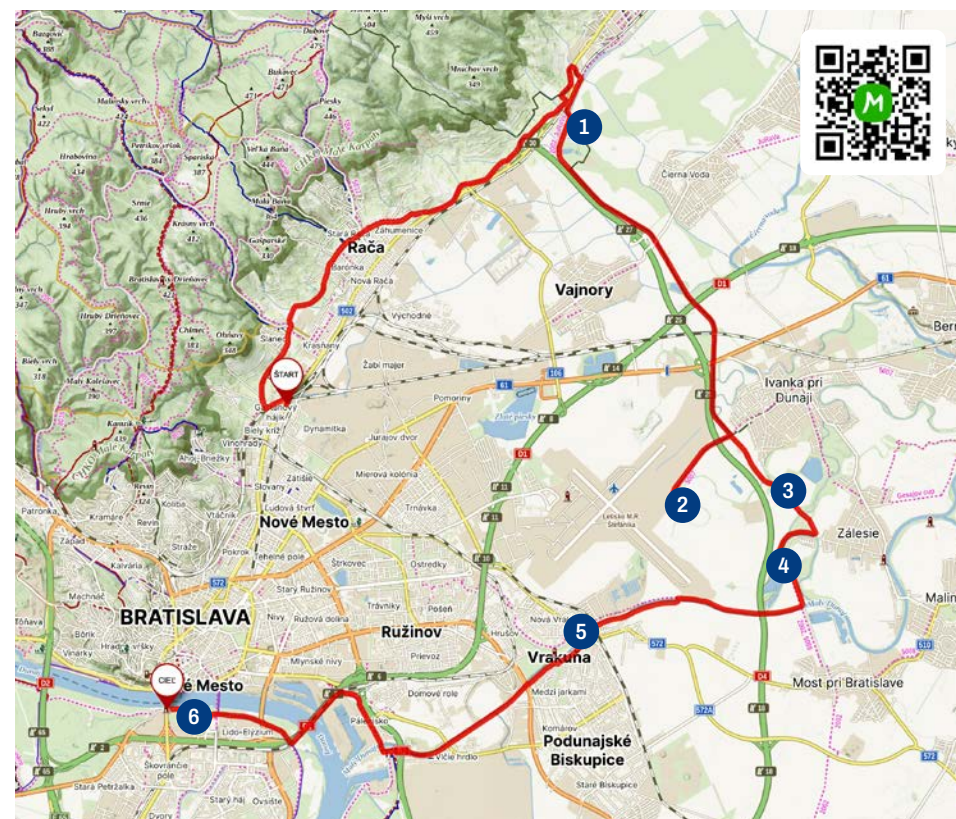
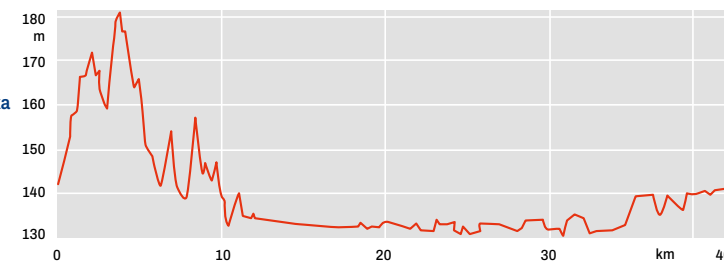
Dĺžka: 40,6 km

Náročnosť: ●●●

Vhodné pre cestné, trekkingové, horské a gravel bicykle.

ZAÚJÍMAVOSTI

- 1 NPR Šúr
- 2 Pamätník M. R. Štefánika
- 3 Jazero Štrkovisko
- 4 Jazero Zelená voda
- 5 Vrakunský lesopark
- 6 Sad Janka Kráľa





NCH Nivou rieky Morava

Objavte najdlhší obojsmerný náučný chodník na Slovensku „Nivou rieky Morava“. Tento 79 km dlhý chodník Vás prevedie prírodnými krásami a historickými pamiatkami od Moravského Svätého Jána až po hrad Devín.

Nájdete tu 39 informačných tabúľ, ktoré Vás oboznámia s miestnou faunou, flórou a históriou. Trasa vedie cez Devínsku Novú Ves a dedinky, ako sú Vysoká pri Morave, Záhorská Ves, Suchohrad, Gajary, Malé Leváre a Veľké Leváre, kým nedosiahne hraničný priechod Moravský Svätý Ján/Hohenau.

Dolnomoravská niva vás očarí lužnými lesmi, mokradami a pieskovými dunami, domovom vzácnych rastlín a živočíchov. Navštívte chránený areál **Devínske alúvium Moravy**, kde môžete pozorovať hniezdiace boci-ny biele. Nezabudnite na národné prírodné rezervácie Horný a Dolný les a rezerváciu Abrod s unikátnou slatinnou vegetáciou.


V Moravskom Svätom Jáne objavíte historické kostoly, kaštieľ a pozostatky habánskej kultúry, pričom táto obec je ideálnym východiskovým bodom do trojhraničného regiónu. Pre milovníkov vtáctva je oblasť **Hohe- nau-Ringelsdorf** v Rakúsku rajom na pozorovanie až 230 druhov vodného vtáctva.

Objavte aj **historické bunkre** z obdobia medzi svetovými vojnami pozdĺž hranice s Rakúskom – unikátne svedectvo vojenskej histórie. Dolnomoravská niva ponúka jedinečnú prírodu a bohatú históriu, ideálnu pre turistov a cyklistov.

Trasa vedie po Ceste železnej opony a tak môžete spojiť cyklistické dobrodružstvo s objavovaním zaujímavých príbehov cez aplikáciu, ktorú si stiahnete tu:



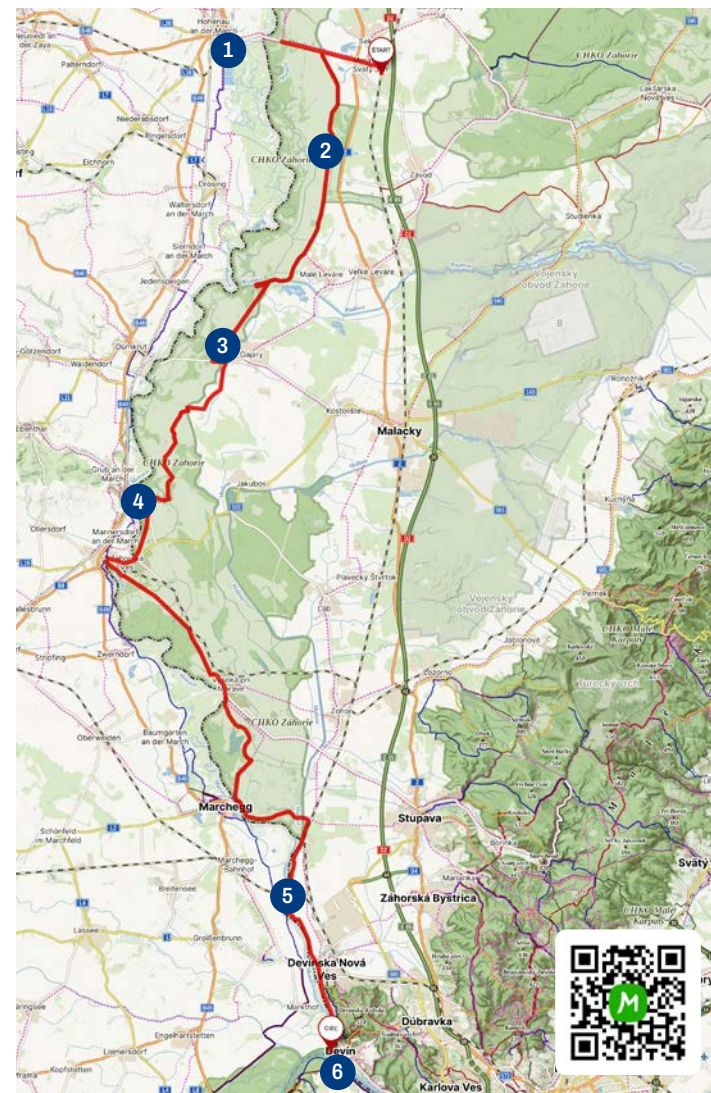
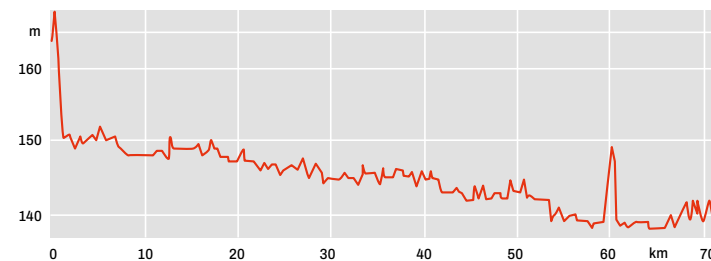
Štart: Moravský Svätý Ján
Cieľ: Hrad Devín
Dĺžka: 79 km



Na trase nájdete 39 informačných tabúľ, ktoré vás oboznámia s faunou, flórou, kultúrou a históriou tohto územia.

ZAÚJÍMAVOSTI

- 1 Hohenau – Moravský Svätý Ján
- 2 CHKO Záhorie
- 3 Gajary
- 4 Suchohrad
- 5 Devínske alúvium Moravy
- 6 Hrad Devín





NCH Karpatská včela

Vitajte na náučnom chodníku Karpatská včela. Pripravte sa na 3–kilometrovú prechádzku z Lamača na Kačín, ktorá vás zavedie do malebných lesov Malých Karpát. Objavíte zaujímavé poznatky o včelách, ich nenahraditeľnej úlohe v prírode a bohatej histórii včelárstva.

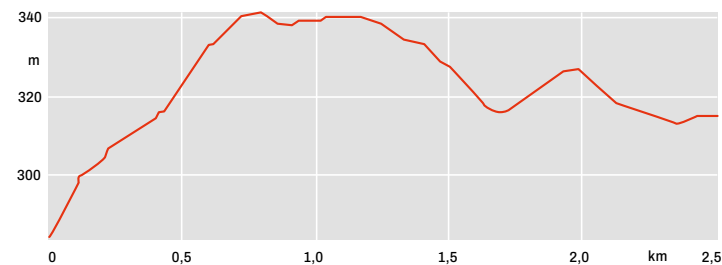
Počas prechádzky sa dozviete o zvykoch včiel a zdravotných prínosoch včelích produktov. Bratislavské lesy vám odhalia tajomstvá včelieho úľa a ukážu dôležitosť včiel pre ekosystém. Tento chodník je ideálny pre rodiny, deti aj dospelých, ktorí sa chcú naučiť viac o týchto úžasných tvoroch a vychutnať si čarovnú prírodu. Na informačných paneloch s názvami: včely v prírode, história včelárstva, čo sa deje v úli, včelstvo je spoločenský hmyz a včelie produkty sa dočítate bližšie o živote včiel. Lamač tak ponúka bohaté kultúrne a historické zážitky pre všetkých návštevníkov. Svoju cyklotúru môžete začať v Lamači, kde trasa vedie

z ulice Cesta na Klanec cez plošiny Klanca a Predného vrchu, až po včelnicu Mestských lesov. Navštívte rekreačný areál Kačín, ideálny na oddych v prostredí dubovohrabových a bukových lesov. Návštevníci tu nájdu lavičky, altánky, detské ihrisko a ohniská. Nezbudnite sa zastaviť v lesnom bufete Lesanka u Barteka na osvieženie.

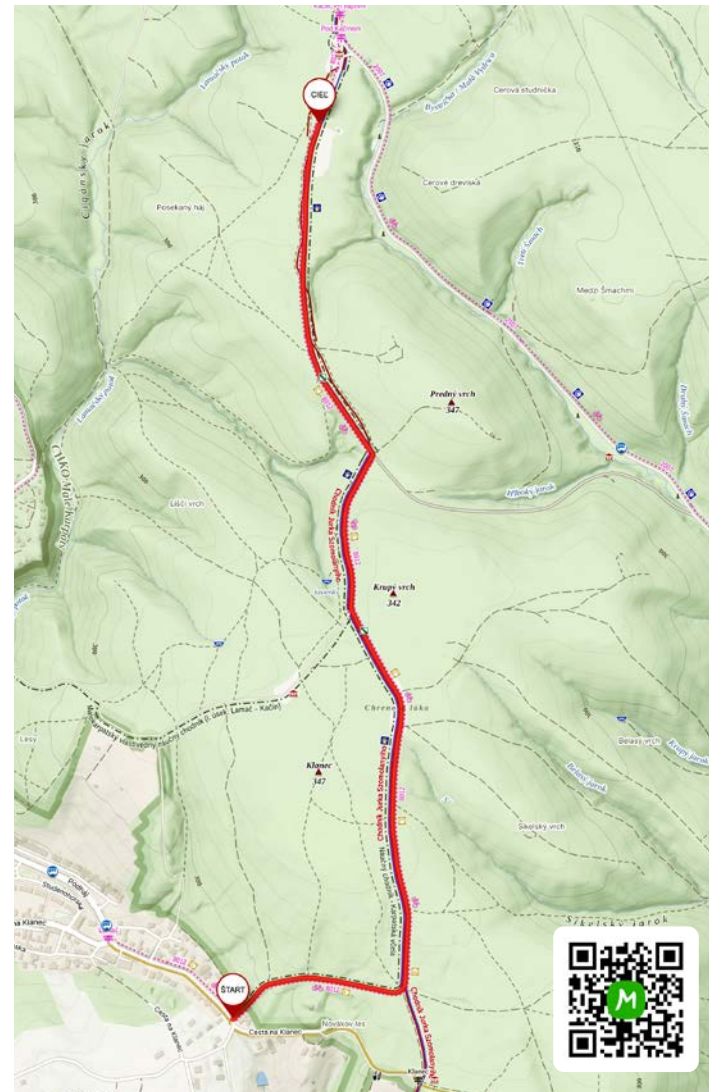
Objavte svet včiel a vychutnajte si prechádzky v bratislavských lesoch, len pár minút od rušného mesta!



Štart: Lamač, Cesta na Klanec
Ciel: Kačín
Dĺžka: 3 km



Odhaľte tajomstvá včelieho úľa, pochopte dôležitosť včiel pre náš ekosystém a nájdite inšpiráciu v ich organizovanom spôsobe života.





NCH Mestských lesov Bratislava

Objavte krásy prírody na 4,7 km dlhom náučnom chodníku s prevýšením 210 m a 18-timi zastávkami, ktorý vás povedie cez široké lesné cesty.

Odporúčame začať na Kamzíku. Na vrchu Kamzík, ktorý sa týči do výšky 439 metrov, vás očarí výhľad na Bratislavu a Malé Karpaty. Je obklopený bukovými lesmi, vrchol zdobí impozantná **televízna veža zo 70. rokov**, v ktorej sa nachádza **reštaurácia**. Odtiaľ si môžete vychutnať panoramatické výhľady a za jasného počasia aj pohľad na Alpy. Využiť môžete aj **lanovku na Kamzíku**, ktorá vás odvezie z Kamzíka na Snežienku v údolí Vydrica a späť. Počas 8-minútovej jazdy si užijete vysokohorskú atmosféru. V hornej stanici sa nachádza príjemný bufet, zatiaľ čo okolie dolnej stanice ponúka skvelé miesto na opekanie a atrakcie pre deti.

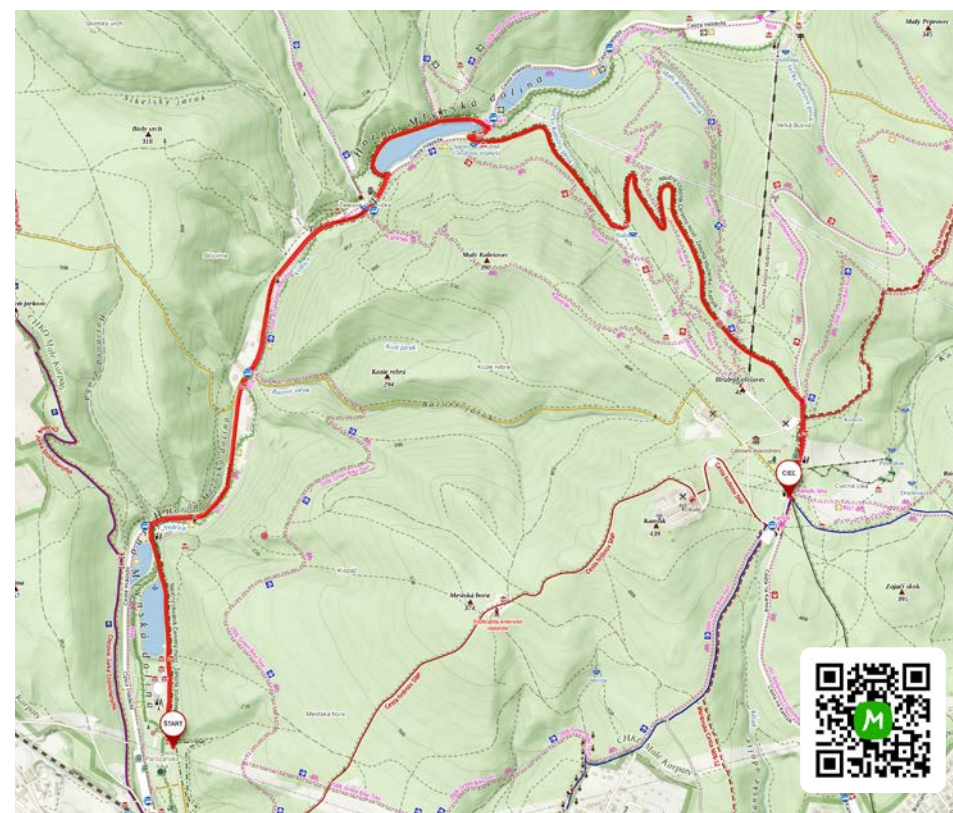
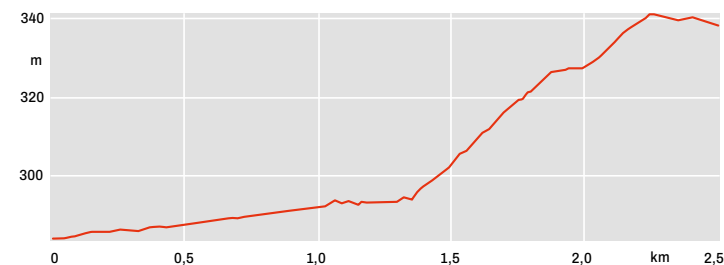
Partizánska lúka je ideálnou destináciou pre rodiny s deťmi, s oddychovými zónami,

detskými a športovými ihriskami, ohniskami a prírodným amfiteátrom. Táto oblasť patrí medzi najznámejšie rekreačné lokality v Bratislave. Na Partizánskej lúke nájdete aj **Dendrologický náučný chodník** dlhý približne 400 metrov, s interaktívnymi tabuľkami, ktoré vám priblížia miestne stromy a ich využitie. Chodník začína pri studničke a končí pri gril altánku. **Železná studnička** na južnom okraji Malých Karpát je známa svojou harmóniou technických stavieb a historických mlynov. Klepáč, najstarší z nich, ponúka miestne jedlá vo svojej reštaurácii. Sústava štyroch jazier, vybudovaných v roku 1846, slúži na rybolov a sezónne člnkovanie. Za zmienku stojí aj neďaleký Železničný viadukt – **Červený most**, dlhý 215 metrov a vysoký 17 metrov, s deviatimi tehlovými oblúkmi.

Navštívte náučný chodník Kamzík – Železná studnička, ideálnu destináciu pre rodiny, páry, turistov a cyklistov, kde sa môžete tešiť na kombináciu prírodných krás a histórie!

Štart: Železná studnička
Ciel: Kamzík
Dĺžka: 4,7 km

Na Partizánskej lúke môžete objaviť aj **Dendrologický náučný chodník**, ktorý vás zavedie do sveta miestnych stromov.





NCH Okolím Perneka

Objavte históriu a prírodné krásy na náučnom chodníku okolo obce Pernek.

Tento 9,6 km dlhý chodník s prevýšením 283 m ponúka 13 tematických zastávok s drevenými informačnými tabuľami, ktoré vás oboznámia s miestnou faunou a flórou, historickými pamiatkami a kultúrnym dedičstvom vrátane geológie a histórie baníctva. Náučný cykloturistický chodník je svojou nízkou náročnosťou určený aj pre rodiny s deťmi a teľerénne vyučovanie. Je obojsmerný, samoobslužný a celoročne schodný v závislosti od poveternostných podmienok. Trasa sleduje bývalú úzkorozchodnú železniciu a vedie cez lesný masív „Kostolného vrchu“, kde môžete neskôr objaviť zrúcaninu na „Zámčisku“.

Na trase narazíte aj na **Pernecké bane**, historické štôlne, kde sa kedysi ťažili pyrit a antimón. Nezabudnite navštíviť lokalitu **Tri kríže (Vyšná skalka)**, významný symbol viery a tradície, s výhľadom na Borskú nížinu, kam

každoročne prichádzajú pútnici a turisti.

Pernek, strategicky situovaný na križovatke ciest medzi Malackami a Bratislavou, je obklopený bukovými a smrekovými lesmi a patrí do chránenej oblasti Malé Karpaty. Obec je známa svojimi historickými pamiatkami a kultúrnymi podujatiami, zatiaľ čo borovicové lesy, známe ako „búr“, lákajú k objavovaniu. Ponorte sa do pokojnej atmosféry Perneka a užite si krásy prírody a histórie!



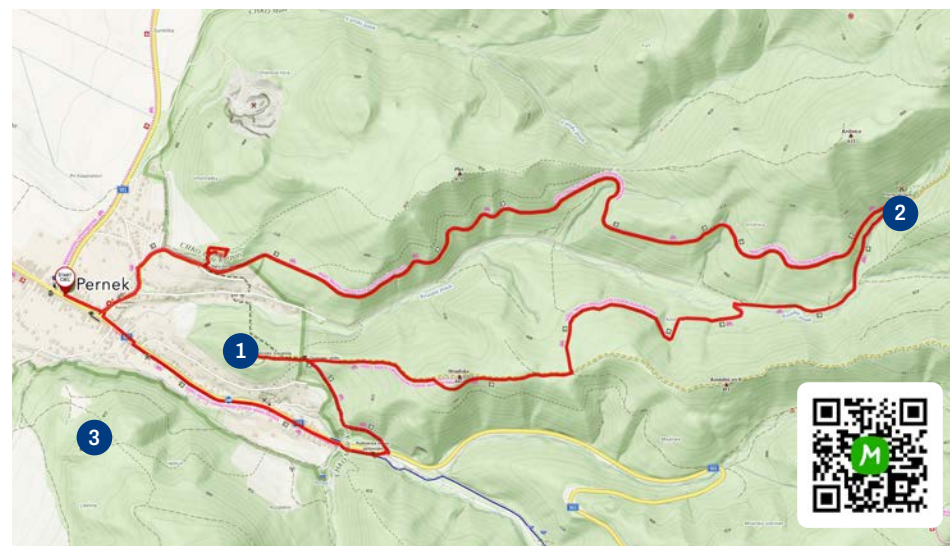
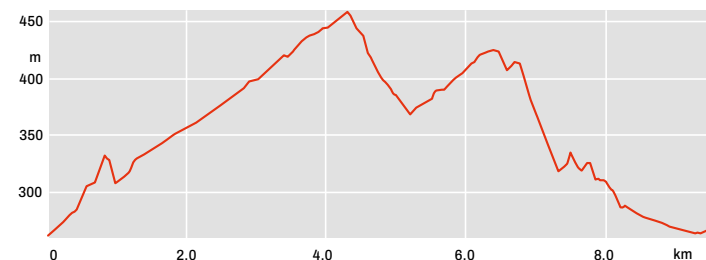
Rozvoju turistiky a ochrane prírody sa miestni obyvatelia venujú v občianskom združení, ktoré pravidelne pripravuje nové aktivity aj pre návštevníkov. Viac na www.perneckeone.sk.



Štart: Pernek
Cieľ: Pernek
Dĺžka: 9,6 km

ZAÚJÍMAVOSTI

- 1 Zámčisko
- 2 Pernecké bane
- 3 Tri kríže





NCH Syslovské polia

Zažite jedinečnú raritu svetového významu na sezónnom náučnom chodníku.

Trasa vedie chráneným vtáčím územím, domovom vzácných druhov, ako sú **drop veľký** a **sokol kobcovitý**. Toto územie je súčasťou siete **NATURA 2000**. Nezmeškajte príležitosť objaviť krásy slovenskej prírody, len pár minút od mesta! Pohyb je povolený iba po vyznačenej trase v sezóne **od 1. júla do 30. septembra pre peších a cyklistov**. Zážitok v Syslovských poliach začína v Rusovciach, s najbližšou zastávkou MHD – Vývojová, od ktorej je to krátka trojkilometrová prechádzka. Parkovanie je možné priamo v Rusovciach.

Okrem krásnej prírody objavíte bohatú históriu prostredníctvom informačných tabúl, ktoré prerozprávajú príbehy rímskych osadníkov a vplyv Železnej opony. **Syslovské polia** sú unikátnou chránenou oblasťou na Slovensku, kde môžete zažiť vzácne stretnutia

s niektorými z najohrozenejších druhov vtákov. Toto územie je domovom dropa veľkého, majestátneho vtáka, ktorý je na pokraji vyhynutia a žije iba v tejto lokalite na Slovensku. Okrem neho tu nájdete aj sokola kobcovitého, ďalšieho z najohrozenejších druhov vtáctva. Tento región, ležiaci pri Trojmedzí Slovenska, Maďarska a Rakúska, má výnimočný ekologický a historický význam.

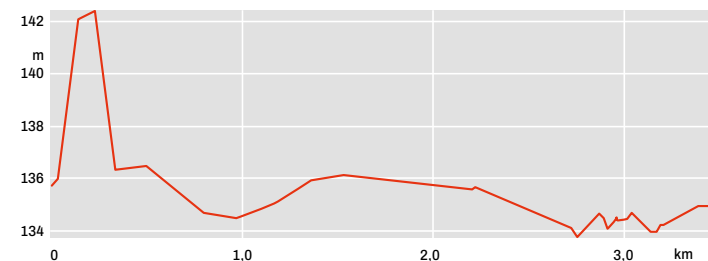
Objavte historické miesto **Laura Majer**, symbolickú hranicu medzi Slovenskom a Rakúskom. Postavil ho gróf Hugo Henckel v roku 1872 pre jeho manželku Lauru. Tento malebný majer spolu s kaplnkou svätého Vavrinca oživa vždy 10. augusta, keď kresťania oslavujú sviatok patróna kaplnky a uctievať si jeho bohatú históriu.

Návšteva Syslovských polí ponúka jedinečné zážitky – pozorovanie vzácných vtákov a prechádzky nádhernou prírodou.

Od Syslovských polí je to len na skok do Čunova. V novom ekocentre v zrekonštruovanom kaštieli sa prostredníctvom interaktívnych aktivít dozviete mnoho zaujímavostí o faune a flóre typickej pre územie Dunajských luhov. Načerpať sily a spoznať miestnu kuchyňu môžete v neďalekej csárde.



Štart: Rusovce, Vývojová
Cieľ: Kaplnka svätého Vavrinca, Syslovské polia
Dĺžka: 3,5 km



Odporúčania pre cyklistov

- Nikdy nezabúdajte na dobrý technický stav bicykla.
- Nepodceňujte nosenie reflexných prvkov. Pri zníženej viditeľnosti vám môžu zachrániť život, ale aj ušetriť pokutu. Nezabúdajte však aj na povinné osvetlenie. Do povinnej výbavy patrí biele odrazové sklo vpredu a červené odrazové sklo vzadu. Na bokoch má byť bicykel vybavený oranžovým odrazovým sklom. V prípade zníženej viditeľnosti musí bicykel svietiť vpredu bielym svetlom a vzadu červeným svetlom.
- Pri zmene smeru jazdy nezabudnite upažiť ruku doprava alebo doľava.
- Nejazdite po chodníkoch pre peších a rešpektujte dopravné značenia.
- Požitie alkoholu je dovolené do 0,5 promile. Tolerancia platí len na cyklistických chodníkoch a v zastavanom území obce.
- Aj keď nie je nosenie prilby povinné na každom úseku, pre vlastnú bezpečnosť by ste ju mali mať vždy. Pre deti do 15 rokov platí, že prilba je povinná všade.
- Ak sa nenachádzate na ceste pre cyklistov, jazdite vždy za sebou, nie vedľa seba.
- Vyberte sa len na tie výlety, či cesty, ktoré viete s istotou technicky a fyzicky zvládnuť.
- Buďte ohľaduplný k ostatným cyklistom, turistom a chráňte prírodu.

Transport

- Železničná spoločnosť Slovensko ponúka možnosť prepravy bicyklov vo všetkých vlakoch vnútroštátnej dopravy za poplatok. (www.zssk.sk)
- Preprava bicyklov na všetkých linkách MHD je možná len so súhlasom vodiča v pracovných dňoch od 9.00 – 13.00 hod. a od 18.00 – 6.00 hod a počas víkendov a sviatkov celodenne. (dpb.sk / imhd.sk)
- V regionálnych autobusoch sa prepravujú bicykle len počas voľných dní v spojoch určených cestovným poriadkom. (arriva.sk)
- Informácie o cestovných poriadkoch, dočasných výlukách, či aktuálnych informáciách na území BSK nájdete aj na stránke IDS BK. (idsbk.sk)



TURISTICKÉ INFORMÁCIE

Turistická informačná kancelária Devínska Nová Ves	Istrijská 49, 841 07 Bratislava	tikdnv.sk	421 917 16 42 15
Turistické informačné centrum, Bratislavská organizácia cestovného ruchu	Klobučnícka 2, 811 01 Bratislava	visitbratislava.com	421 2 544 194 10
Turisticko-informačná kancelária mesta Malacky	Námestie u Severinka 6249/1, 901 01 Malacky	tik.malacky.sk	421 34 772 23 87
Mestské informačné centrum Pezinok	Radničné nám. 9, 902 01 Pezinok	pezinok.sk	421 336 901 820
Turistické informačné centrum Senec	Námestie 1 Mája 4, 903 01 Senec	slnecejazera.eu	421 903 646 599
Infocentrum Svätý Jur	Prostredná 64, 900 21 Svätý Jur	ainova.sk	421 2 4497 04 53
Bikepoint	Fajnorovo nábrežie 1, 811 02 Bratislava	bratislavabikepoint.com	421 907 683 112
Turisticko – informačné centrum Modra	Štúrova 59, 900 01 Modra	modra.sk	421 33 6908 329

POŽIČOVNE / SERVIS BICYKLOV

Bike Bratislava	Panenská 25, 811 03 Bratislava	bikebratislava.sk	421 948 884 997	požičovňa
Bikepoint	Fajnorovo nábrežie 1, 811 02 Bratislava	bratislavabikepoint.com	421 907 683 112	požičovňa
Sportservis Podunajské Biskupice	Trojičné námestie 3, 821 06 Bratislava	sportservis.sk	421 901 922 800	požičovňa, servis
VeloCity	Lamačská cesta 8/A, 811 04 Bratislava	velocity.sk	421 2 54 41 02 11	požičovňa, servis
Turistická informačná kancelária Devínska Nová Ves	Istrijská 49, 841 07 Bratislava	tikdnv.sk	421 917 16 42 15	požičovňa
ebajk Svet Elektrobicyklov	Tomášikova 50 A/B, 831 04 Bratislava	ebajk.sk	421 901 771 107	požičovňa, servis
BAJKULA	Karpatská 28, 811 05 Bratislava	bajkula.sk	421 2 52 63 54 54	servis
GREEN BIKE	Cyprichova 1, 831 54 Bratislava	green-bike.sk	421 905 619 619	požičovňa, servis
Kaktusbike	Karloveská 6/B, 841 04 Bratislava	kaktusbike.sk	421 948 311 199	servis
BIKESPORT	Šafárikova 41, 903 01 Senec	bikesport-senec.sk	421 904 772 436	servis
Kolo sport	1. mája č.12, 901 01 Malacky	kolosport.sk	421 948 015 159	servis
Bajkovisko	Horská 11/D, 831 52 Bratislava	bajkovisko.sk	421 919 555 333	požičovňa
Rezervuj.bike		rezervuj.bike		požičovňa

Ebike nabíjacie stanice: ebajkconnect.sk, nabibajk.sk Cykloserver: cykloserver.cz, freemap.sk, mapy.cz



ALL INCLUSIVE DESTINATION



BRATISLAVA REGION TOURISM
Sabinovská 16, 820 05 Bratislava
E-mail: info@bratislavaregion.travel



Realizované s finančnou podporou Ministerstva cestovného ruchu a športu Slovenskej republiky.

www.facebook.com/bratislavaregion.travel
www.instagram.com/bratislavaregion.travel
www.youtube.com/@BratislavaRegiontourism

www.bratisslavaregion.travel
www.lennaskok.sk